MAAP #61: La Minería Aurífera se Reduce en la Reserva Nacional Tambopata

En el anterior MAAP #60, mostramos cómo la minería aurífera **se incrementa en la zona de amortiguamiento** de la Reserva Nacional Tambopata. En cambio, en el presente reporte, mostramos que la tasa de deforestación por minería **se ha reducido al interior de la Reserva Nacional Tambopata**, debido a las intervenciones por el SERNANP (Servicio Nacional de Áreas Naturales Protegidas) y otras entidades del Gobierno Peruano.

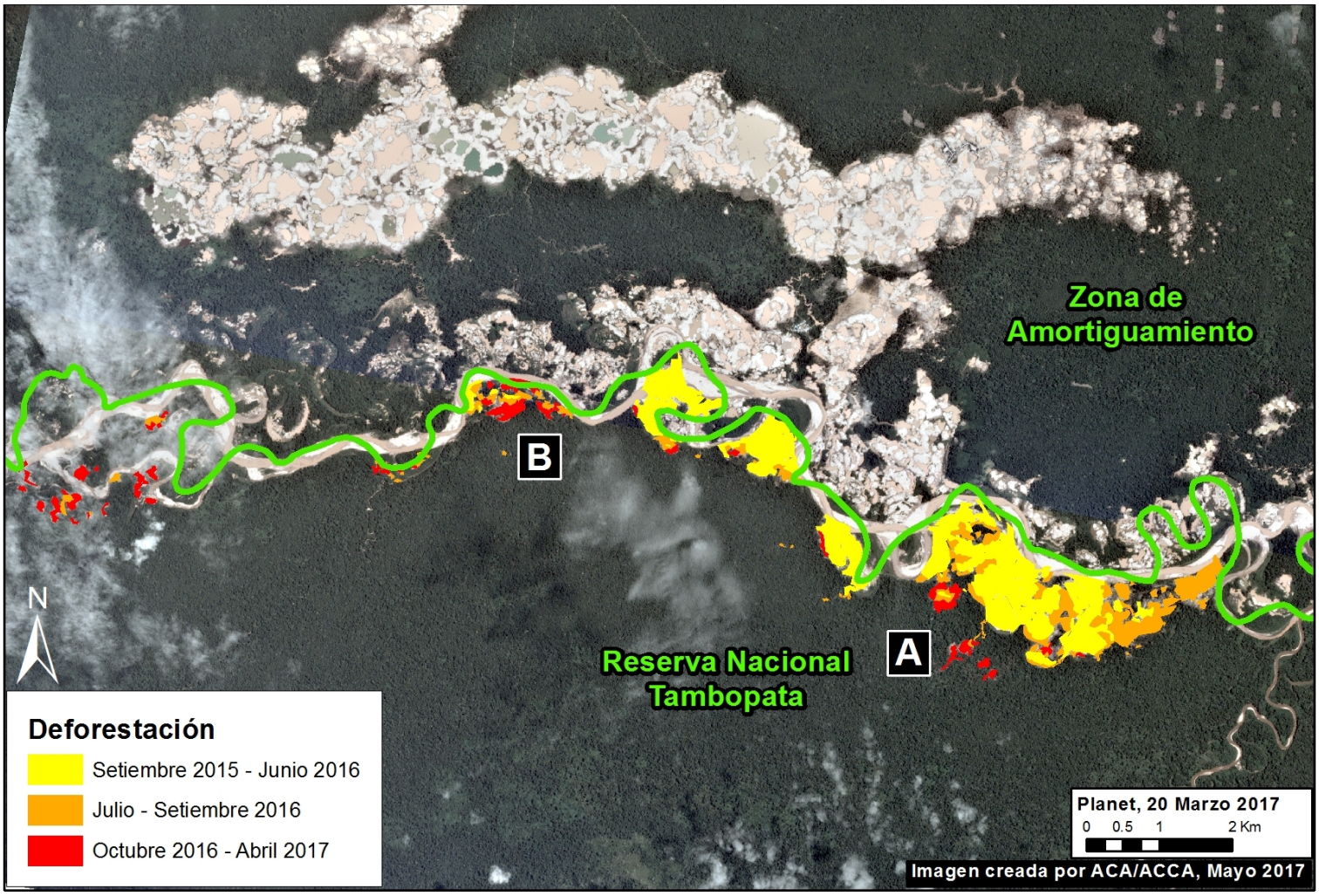

Imagen 61. Datos: Planet, MAAP, SERNANP

Deforestación Minera en la Reserva Nacional Tambopata

La **Imagen 61** muestra la trayectoria de la deforestación ilegal al interior de la Reserva Nacional Tambopata, desde la invasión inicial durante finales del 2015 hasta mayo del 2017. Aunque la tasa ha bajado, la deforestación total al interior de la Reserva ha llegado hasta las **550 hectáreas*** (750 campos de fútbol) desde septiembre del 2015. Actualmente, el SERNANP ha manifestado que el 90% del área invadida ha sido recuperada de la minería ilegal.

*Nuestro estimado de 550 hectáreas se refiere específicamente a la pérdida de bosque en la Reserva Nacional Tambopata desde septiembre del 2015. El SERNANP ha estimado 750 hectáreas que incluyen todas las áreas y ecosistemas (playas, sectores del río, bosques de galería y de tierra firme) donde hubo actividades mineras, al interior de la Reserva.

Tasa Decreciente

Después una serie de intervenciones del Gobierno Peruano, la tasa de la deforestación al interior de la Reserva Nacional

2016. This PDF was generated from MAAPROJECT.org MAAP is developed by Amazon Conservation Association (ACA) and Conservación Amazónica (ACCA) All use is Open-Access, but must contain an attribution link back to maaproject.org or the citation at the end of the article.

Tambopata se ha reducido (ver **Cuadro 61**). Hubo picos de deforestación en marzo y agosto del 2016, seguido por una tasa decreciente desde septiembre, luego de una serie de intervenciones por parte del Gobierno Peruano, al interior de la Reserva.

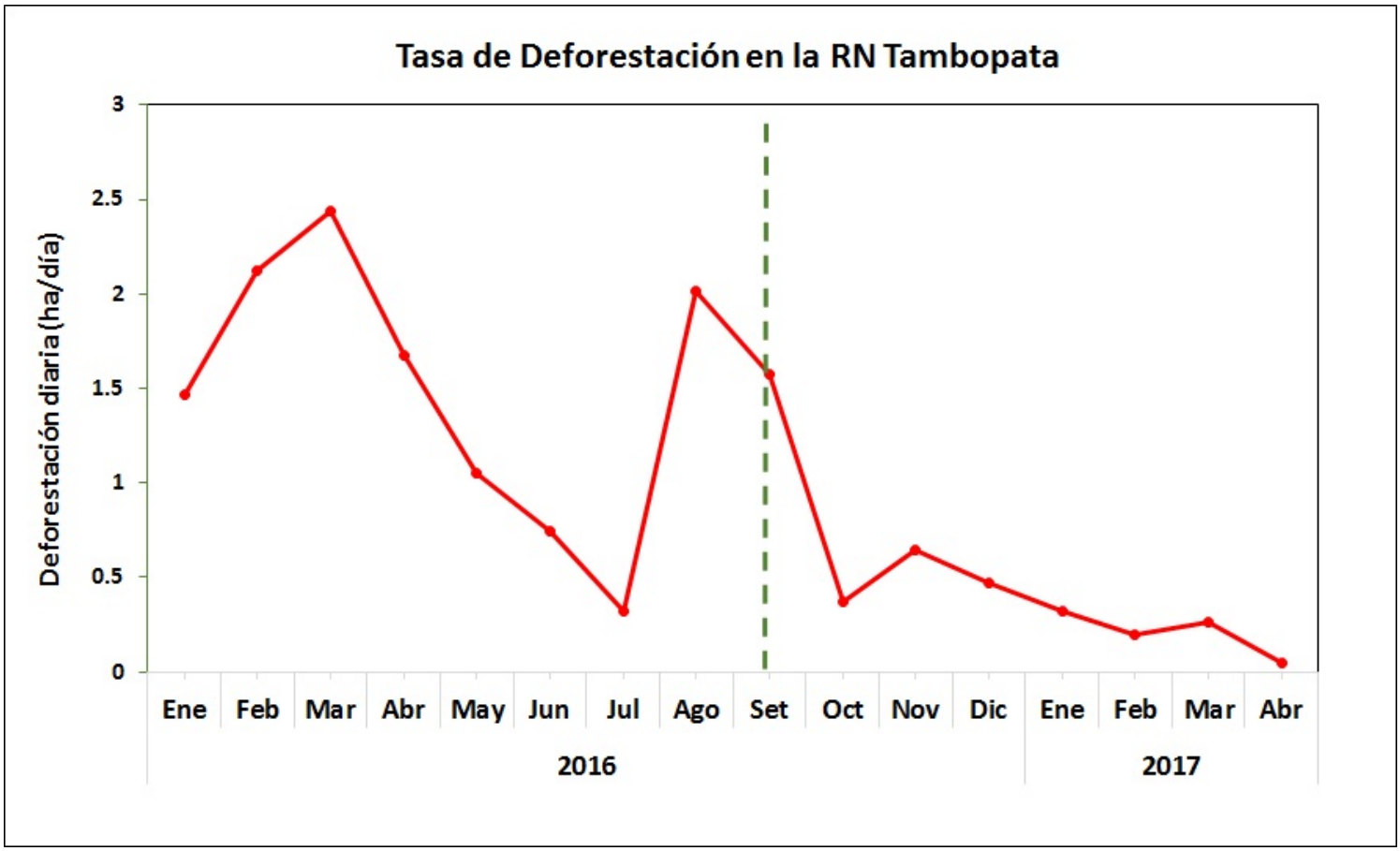

Cuadro 61. Datos: MAAP

Dos Áreas a Considerar

Sin embargo, hemos detectado una pequeña actividad minera reciente en dos áreas al interior de la Reserva Nacional Tambopata (Cuadros A y B de Imagen 61). Las siguientes imágenes muestran estas áreas entre noviembre del 2016 (panel izquierdo) y mayo del 2017 (panel derecho). Los puntos rojos (•) indican la misma ubicación, en el tiempo, entre los paneles.

2016. This PDF was generated from MAAPROJECT.org MAAP is developed by Amazon Conservation Association (ACA) and Conservación Amazónica (ACCA) All use is Open-Access, but must contain an attribution link back to maaproject.org or the citation at the end of the article.

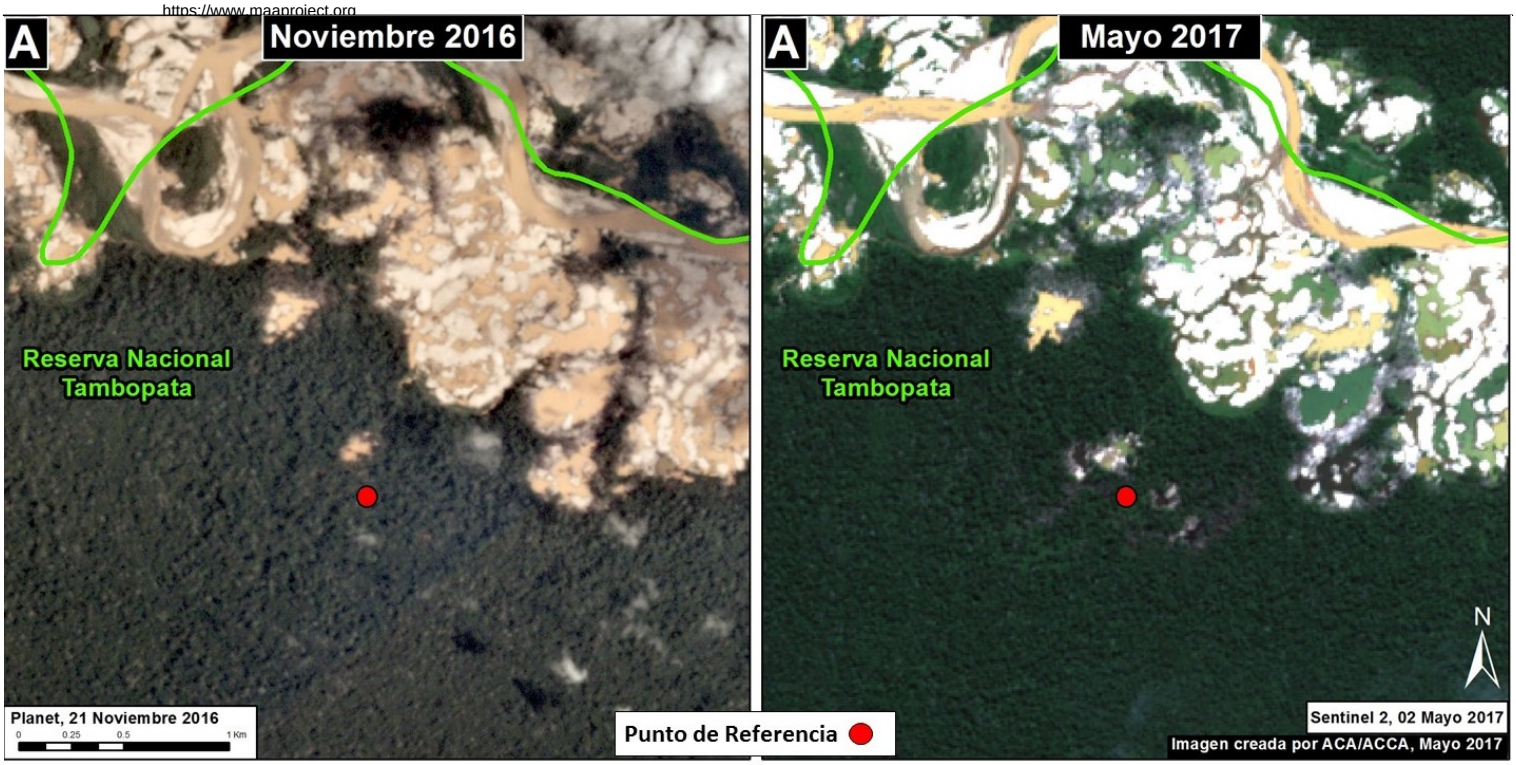

Imagen 61a. Datos: SERNANP, RapidEye/Planet, Sentinel/ESA

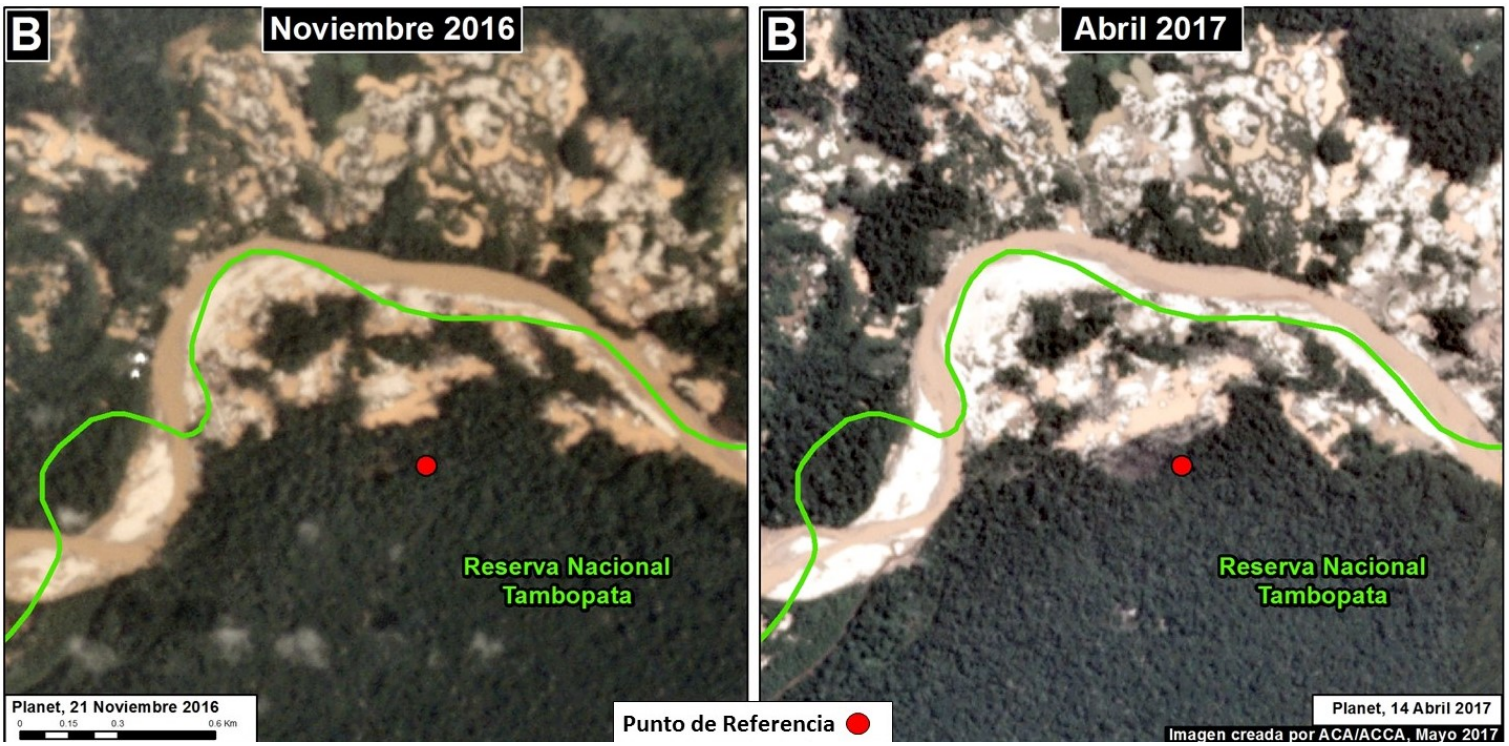

Imagen 61b Datos: SERNANP, RapidEye/Planet, Sentinel/ESA

Frente a estas incursiones aisladas de mineros ilegales al interior de la Reserva Nacional Tambopata, el SERNANP con la finalidad de liberar por completo el sector de actividades de minería ilegal, viene realizando de manera continua patrullajes y acciones de interdicción, tal es así que antes de esta publicación, el SERNANP junto con DICAPI y FEMA ejecutaron una acción de interdicción en el sector del Cuadro B.

2016. This PDF was generated from MAAPROJECT.org MAAP is developed by Amazon Conservation Association (ACA) and Conservación Amazónica (ACCA) All use is Open-Access, but must contain an attribution link back to maaproject.org or the citation at the end of the article.

Cita

Finer M, Novoa S, Olexy T (2017) La Minería Aurífera se Reduce en la Reserva Nacional Tambopata. MAAP: 61.

2016. This PDF was generated from MAAPROJECT.org MAAP is developed by Amazon Conservation Association (ACA) and Conservación Amazónica (ACCA) All use is Open-Access, but must contain an attribution link back to maaproject.org or the citation at the end of the article.