MAAP #92: Nuevas Amenazas de Deforestación en la Amazonía Peruana (Parte 2: Expansión Agrícola)

Mapa Base. Fuentes: SERNANP, MAAP

En esta **serie temática** describimos los nuevos proyectos más resaltantes que amenazan grandes extensiones de bosque primario amazónico.

En el primer reporte (MAAP #84) se describió la construcción de la nueva **carretera Yurimaguas – Jeberos** en la región Loreto (ver Mapa Base), la cual atraviesa bosque primario, Bosque de Producción Permanente y un Sitio Prioritario para la Conservación.

El presente reporte describe la deforestación asociada a la **expansión agrícola** en la Amazonía peruana norte (regiones Ucayali, Loreto y San Martín).

Estos tres casos, los cuales hemos denominado "**Imiría**," "**Orellana**" y "**San Martín**" respectivamente (ver Mapa Base), son importantes porque presentan las características de actividades agrarias de **gran escala** y, por lo tanto, pueden resultar

2016. This PDF was generated from MAAPROJECT.org MAAP is developed by Amazon Conservation Association (ACA) and Conservación Amazónica (ACCA) All use is Open-Access, but must contain an attribution link back to maaproject.org or the citation at the end of the article.

en deforestación de gran escala.

En estos casos, las **alertas tempranas** (GeoBosques/MINAM) detectaron primero la deforestación en el 2017 (ver MAAP #69) y posteriormente su expansión en el 2018, alcanzando la suma **1.5 mil hectáreas** (casi dos mil campos de fútbol).

A continuación mostramos **imágenes satelitales** de la reciente deforestación asociada a la expansión agrícola en estos tres casos. En todas, el amarillo indica la deforestación del 2016-17, mientras que el **rojo** indica la deforestación más reciente del **2018**.

Caso Imiría (Ucayali)

Al norte del Área de Conservación Regional **Imiría** hemos documentado la deforestación de **353 hectáreas** entre junio de 2017 (panel izquierdo) y julio de 2018 (panel derecho). Se puede observar la deforestación en parcelas rectangulares alrededor de una nueva red de vías de acceso. Los **círculos rojos** indican las nuevas áreas deforestadas en el 2018. En el 2018, la deforestación llegó al límite del Área de Conservación Regional Imiría. En cuanto a la causa de la deforestación, un artículo reciente de Servindi informa que una Comunidad Nativa de la zona (Ceylan en Masisea) ha "denunciado la expansión del **arroz** bajo riego, sembrado y cosechado con máquinas."

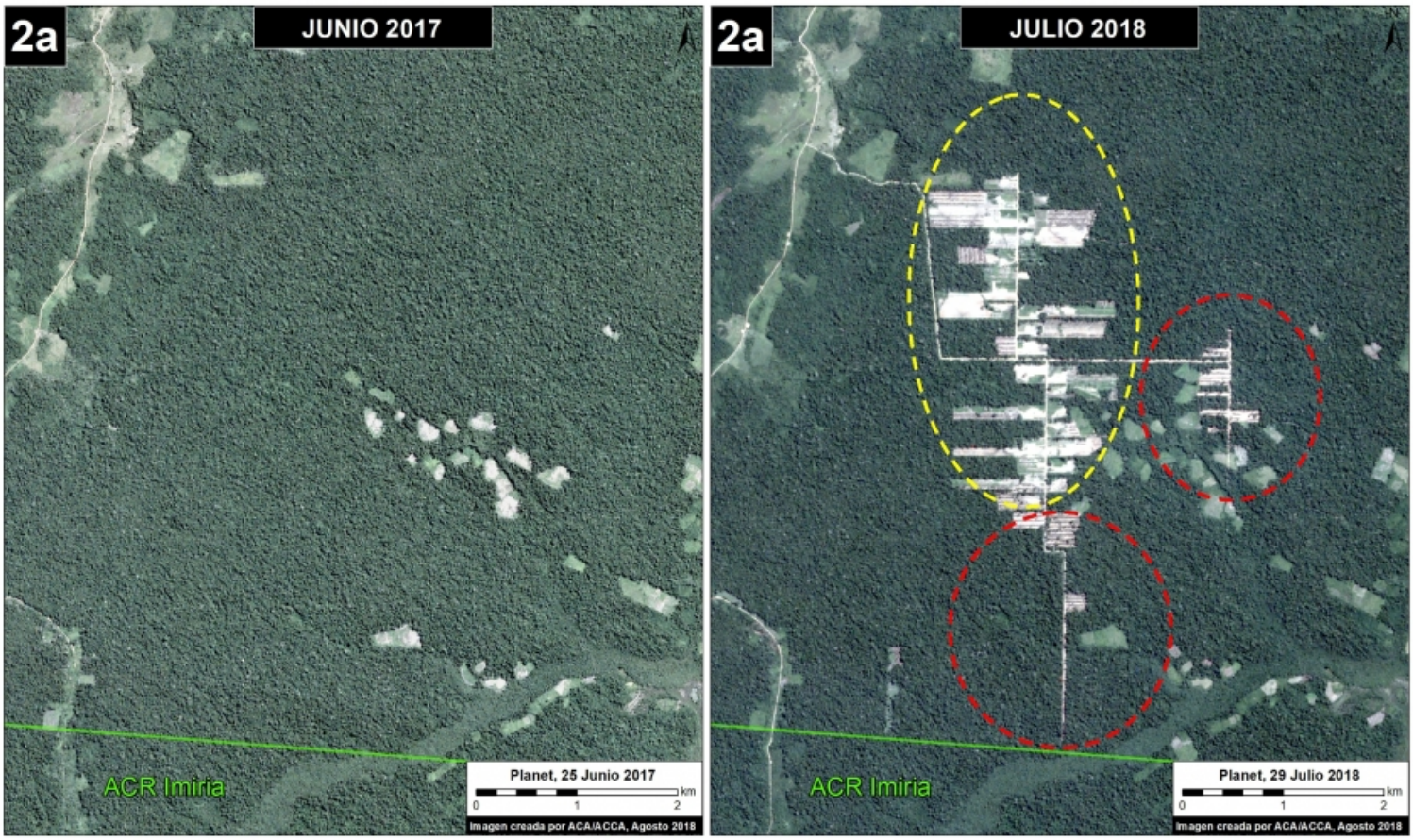

Caso Imiría. Fuentes: Planet, SERNANP, MAAP

Caso Orellana (Loreto)

En la región Loreto, cerca de la localidad Orellana, hemos documentado la deforestación de **365 hectáreas** entre diciembre de 2016 (panel izquierdo) y julio de 2018 (panel derecho). También se puede observar la deforestación en parcelas rectangulares alrededor de una nueva red de vías de acceso. Las **flechas rojas** indican las nuevas vías construidas en el 2018.

2016. This PDF was generated from MAAPROJECT.org MAAP is developed by Amazon Conservation Association (ACA) and Conservación Amazónica (ACCA) All use is Open-Access, but must contain an attribution link back to maaproject.org or the citation at the end of the article.

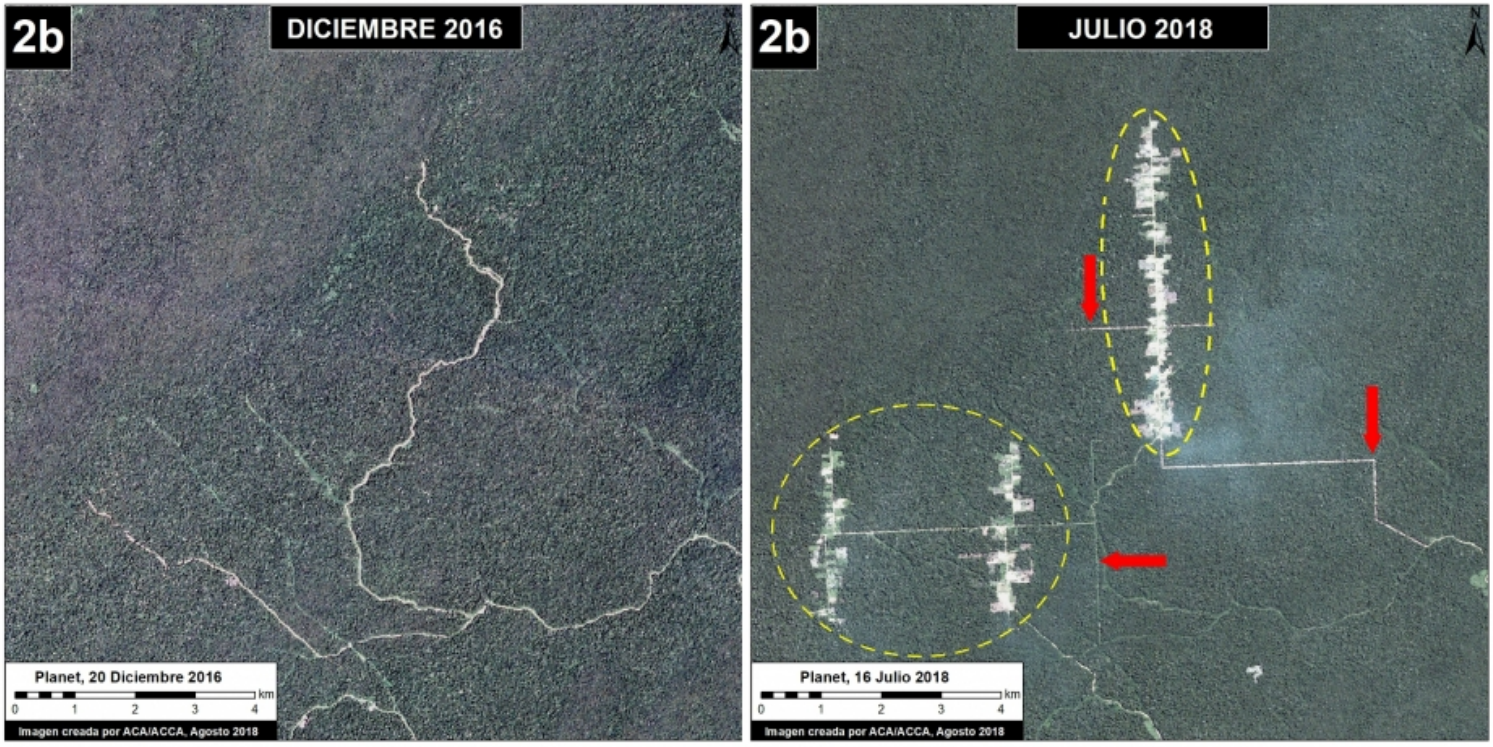

Caso Orellana. Fuentes: Planet, MAAP

Caso San Martín

En el noreste de San Martín hemos documentado la deforestación reciente de **740 hectáreas** entre diciembre del 2016 (panel izquierdo) y agosto del 2018 (panel derecho). La mayoría de la deforestación es para una nueva plantación de **palma aceitera**. El **círculo rojo** indica las nuevas áreas deforestadas en el 2018, que resultarán en una gran expansión de la plantación.

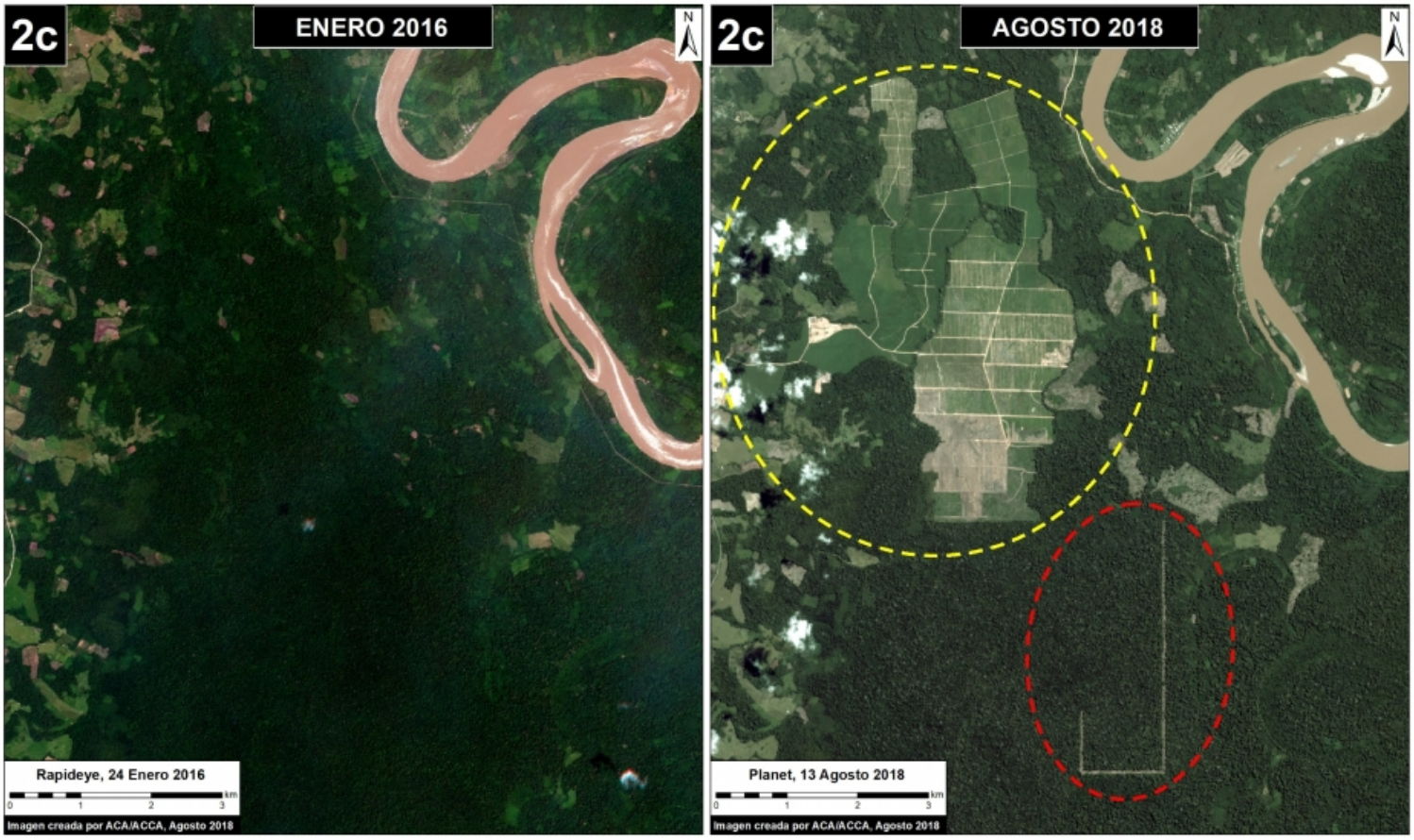

2016. This PDF was generated from MAAPROJECT.org MAAP is developed by Amazon Conservation Association (ACA) and Conservación Amazónica (ACCA) All use is Open-Access, but must contain an attribution link back to maaproject.org or the citation at the end of the article.

Caso San Martín. Datos: Planet, MAAP

Agradecimientos

Agradecemos a Michael Valqui por sus aportes a este reporte.

Coordenadas

Caso Imiria: -8.733077,-74.369202
Caso Orellana: -6.569118,-75.357971
San Martín: -6.26539,-75.800171

Cita

Finer M, Villa L (2018) Nuevas Amenazas de Deforestación en la Amazonía Peruana (Parte 2: Expansión Agrícola). MAAP: 92.

2016. This PDF was generated from MAAPROJECT.org MAAP is developed by Amazon Conservation Association (ACA) and Conservación Amazónica (ACCA) All use is Open-Access, but must contain an attribution link back to maaproject.org or the citation at the end of the article.