MAAP #87: La Minería Aurífera continúa deforestando la Amazonía Peruana Sur

Expansión hacia el este de mineria aurífera en La Pampa. Fuente: Planet.

Hemos reportado extensivamente sobre la actual crisis de deforestación por **minería aurífera** en la **Amazonía peruana sur** (ver Archivo), estimando la pérdida de más de 7.1 mil hectáreas en los últimos cinco años, entre el 2013 y el 2017.

Aquí, presentamos un nuevo análisis mostrando que la destrucción continúa en el **2018**: estimamos la nueva deforestación de **1.7 mil hectáreas** (2.3 mil campos de fútbol) durante los primeros seis meses del año (enero – junio). Esta deforestación más reciente se concentra en dos áreas críticas: **La Pampa** y **Alto Malinowski.**

Por lo tanto, el total de la deforestación por minería aurífera, desde el 2013, asciende a más de **8.8 mil hectáreas** (11.6 mil campos de fútbol) desde el 2013.

A continuación, mostramos **imágenes satelitales** de la deforestación reciente en La Pampa y Alto Malinowski.

Mapa Base

El **Mapa Base** muestra la deforestación por minería más reciente, del 2018, en **rojo**. Se trata de 1.725 mil hectáreas en las zonas La Pampa y Alto Malinowski. Los cuadros amarillos indican la ubicación de los **zooms** a continuación. Al final del artículo, en el **Anexo**, presentamos el mismo mapa base pero con los derechos habilitantes también.

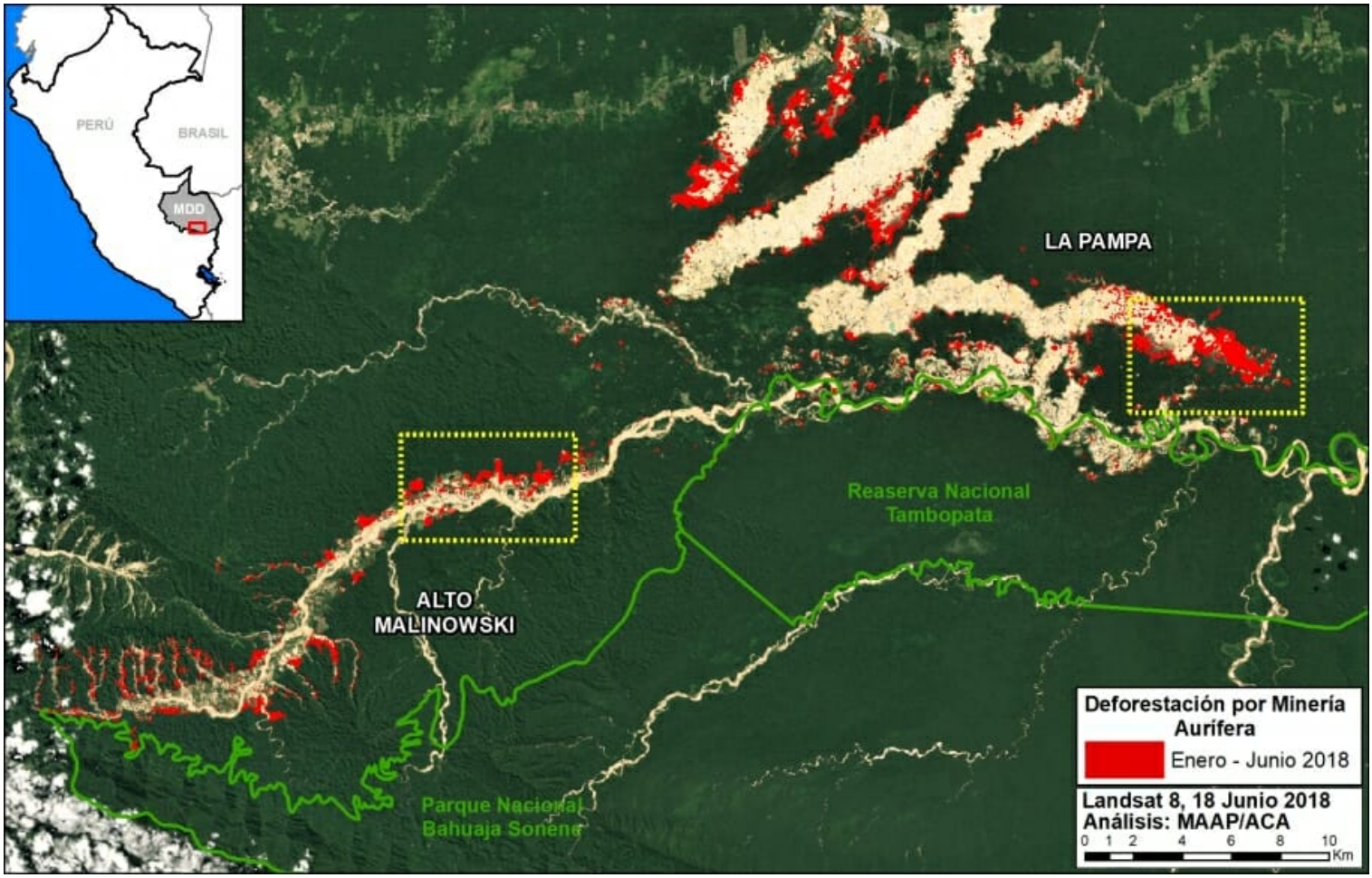

2016. This PDF was generated from MAAPROJECT.org MAAP is developed by Amazon Conservation Association (ACA) and Conservación Amazónica (ACCA) All use is Open-Access, but must contain an attribution link back to maaproject.org or the citation at the end of the article.

Mapa Base. Zona de minería aurífera en Madre de Dios. Datos: Planet, UMD/GLAD, MINAM/PNCB

La Pampa

Las siguientes imágenes muestran la deforestación por minería en un sector de **La Pampa** entre enero (panel izquierdo) y mayo (panel derecho) del 2018. La segunda imagen está en formato slider.

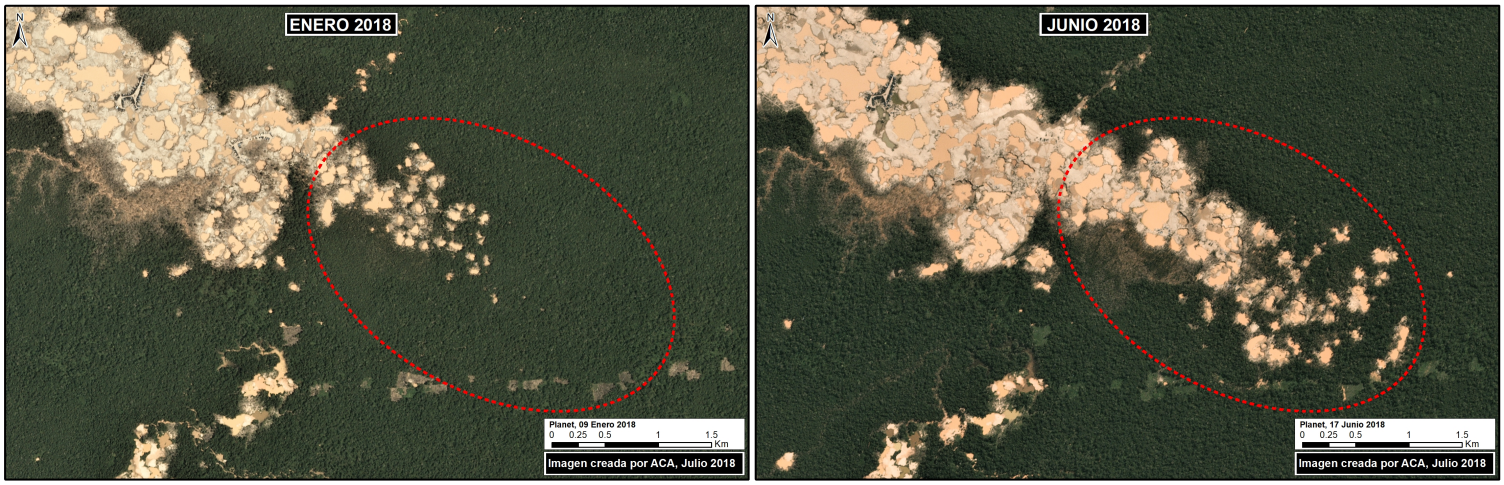

Zoom de La Pampa. Datos: Planet, MAAP

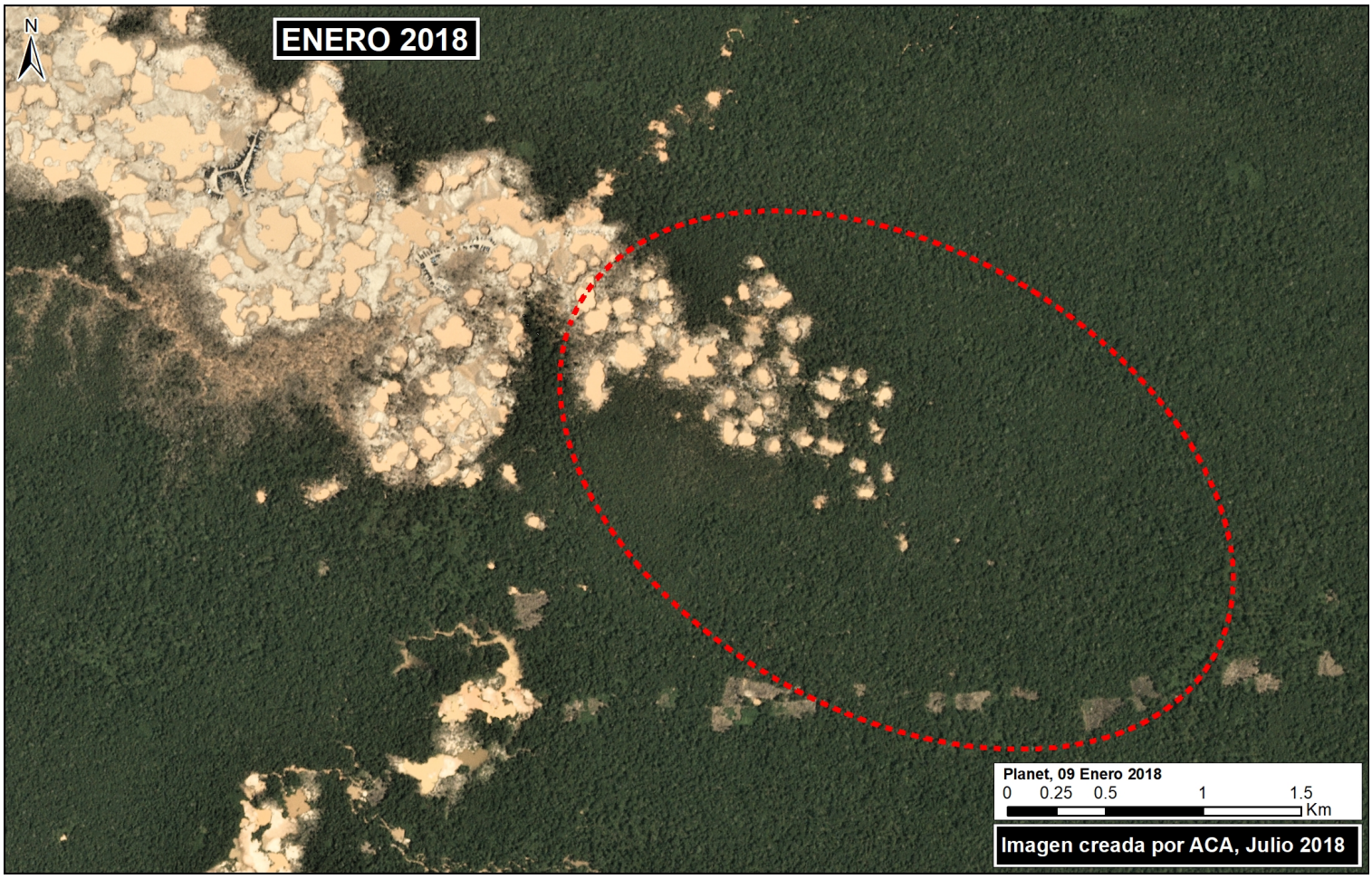

2016. This PDF was generated from MAAPROJECT.org MAAP is developed by Amazon Conservation Association (ACA) and Conservación Amazónica (ACCA) All use is Open-Access, but must contain an attribution link back to maaproject.org or the citation at the end of the article.

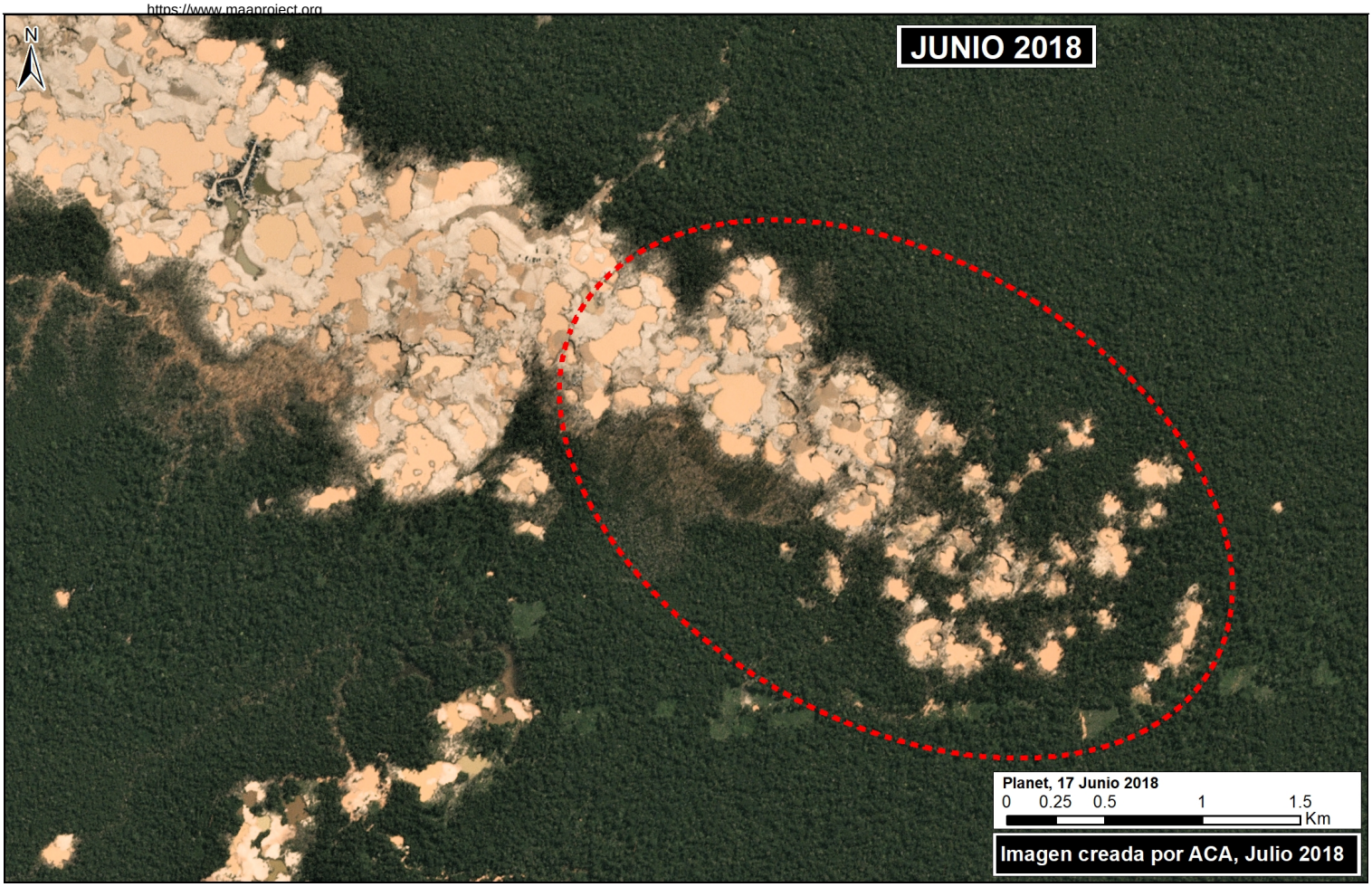

jQuery(document).ready(function($) {$(".twentytwenty-container.twenty20-1[data-orientation!='vertical']").twentytwenty({default_offset_pct: 0.5});$(".twenty20-1 .twentytwenty-overlay").hide();$(".twenty20-1 .twentytwenty-overlay").hide();});

Alto Malinowski

Las siguientes imágenes muestran la deforestación por minería en un sector de **Alto Malinowski** entre enero (panel izquierdo) y mayo (panel derecho) del 2018. La segunda imagen está en formato slider.

Zoom de Alto Malinowski. Datos: Planet, MAAP

2016. This PDF was generated from MAAPROJECT.org MAAP is developed by Amazon Conservation Association (ACA) and Conservación Amazónica (ACCA) All use is Open-Access, but must contain an attribution link back to maaproject.org or the citation at the end of the article.

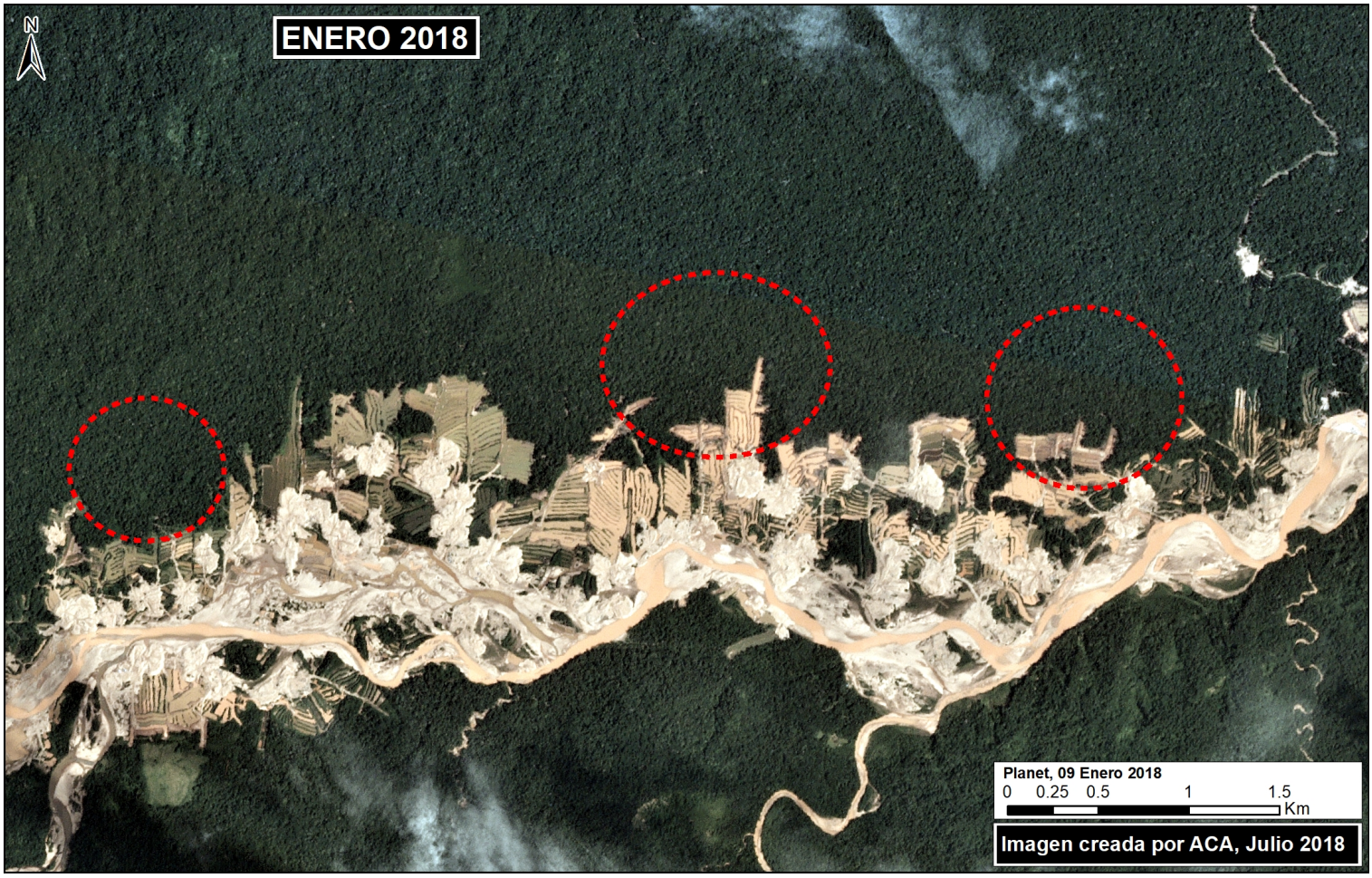

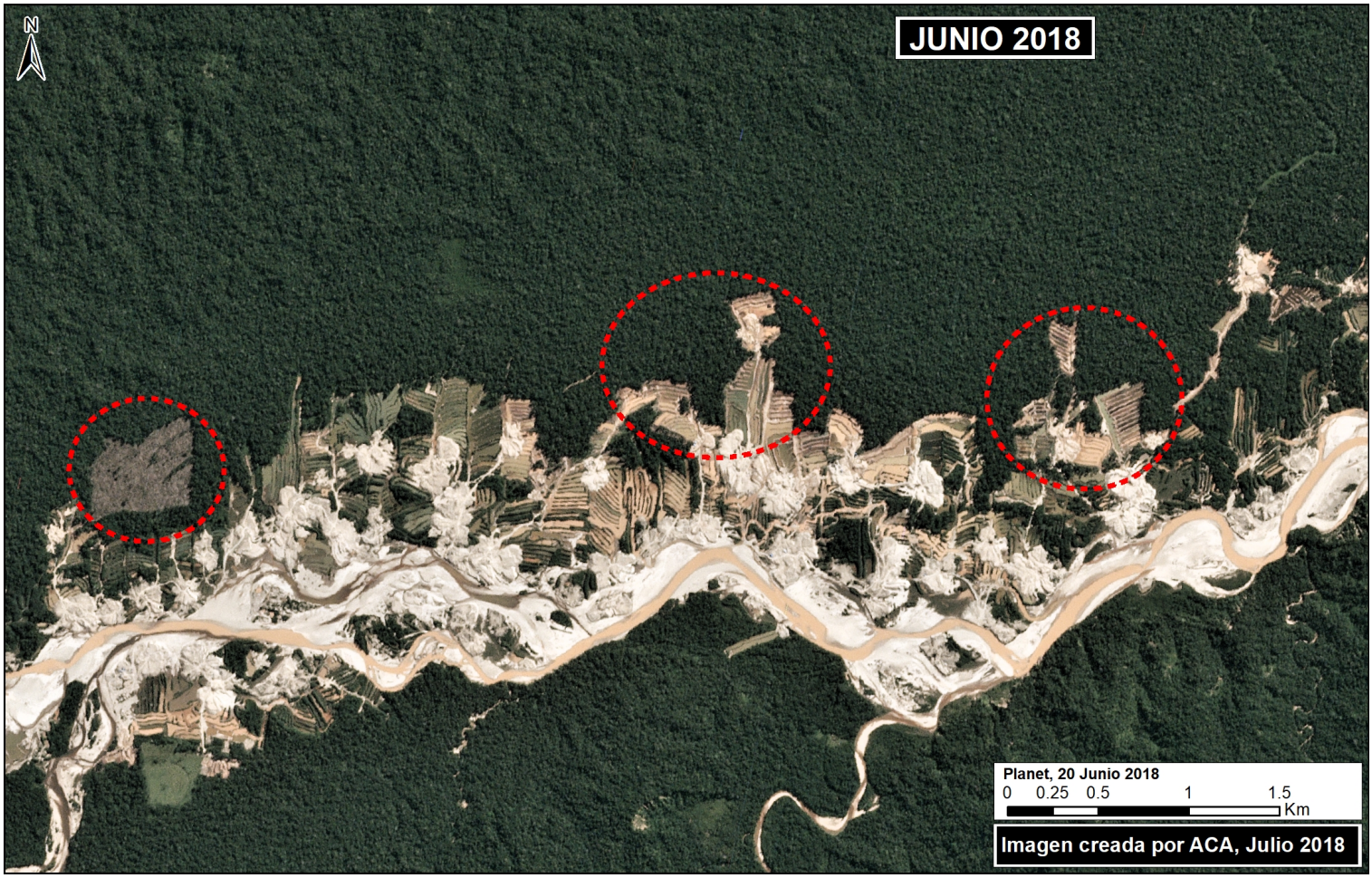

jQuery(document).ready(function($) {$(".twentytwenty-container.twenty20-2[data-

2016. This PDF was generated from MAAPROJECT.org MAAP is developed by Amazon Conservation Association (ACA) and Conservación Amazónica (ACCA) All use is Open-Access, but must contain an attribution link back to maaproject.org or the citation at the end of the article.

orientation!='vertical']").twentytwenty({default_offset_pct: 0.5});$(".twenty20-2 .twentytwenty-overlay").hide();$(".twenty20-2 .twentytwenty-overlay").hide();});

Reserva Nacional Tambopata

Se evidenció la nueva presencia de actividad minera al interior de la Reserva Nacional Tambopata, pero el estado de forma coordinada entre el SERNANP, DICAPI y FEMA intervino oportunamente a través de tres acciones de interdicción lo cual ha logrado controlar y expulsar los remanentes de minería.

Anexo

Presentamos el mapa base pero con los derechos habilitantes también. Se puede observar que la deforestación está avanzado en concesiones forestales (irónicamente, en concesiones de "reforestación") y en la Comunidad Nativa Kotsimba, ambas se encuentran fuera del corredor minero legal y al interior de las Zonas de Amortiguamiento de la Reserva Nacional Tambopata y del Parque Nacional Bahuaja Sonene.

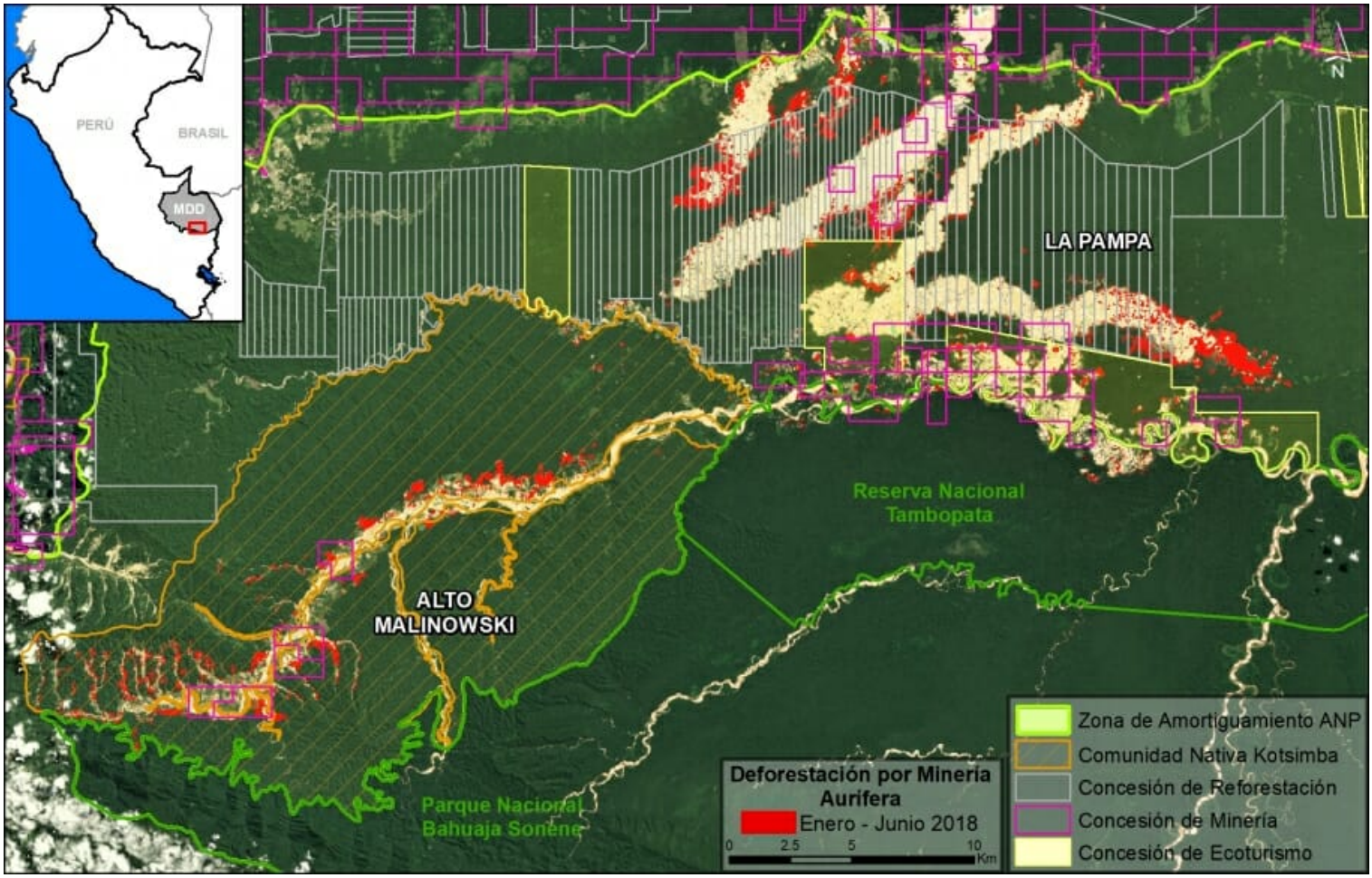

Mapa Base con derechos habilitantes. Datos: IBC, MINAGRI, SERNANP, Planet, UMD/GLAD, MINAM/PNCB

Cita

Finer M, Villa L, Mamani N (2018) La Minería Aurífera continúa devastando la Amazonía Peruana Sur. MAAP: 87.

2016. This PDF was generated from MAAPROJECT.org MAAP is developed by Amazon Conservation Association (ACA) and Conservación Amazónica (ACCA) All use is Open-Access, but must contain an attribution link back to maaproject.org or the citation at the end of the article.