MAAP #97: Auge de Deforestación en la Amazonía Colombiana, 2017-18

Tendencias de deforestación en la Amazonía Colombiana. Datos: UMD/GLAD, Hansen/UMD/Google/USGS/NASA, RAISG

En la actualidad, la Amazonía colombiana está experimentando un **auge de deforestación** (ver gráfico).

Este auge inició hace tres años (2016), presentándose el mayor pico en el **2017** con la deforestación anual más alta registrada (214,744 hectáreas).*

Durante el **2018**, esta tasa se mantiene alta: 156,722 hectáreas (basado en datos de alertas tempranas).* Si se confirma este estimado, sería el segundo registro más alto (despúes de los registros del 2017).

Los expertos nacionales indican que el **acaparamiento de tierras** ha surgido como un importante driver directo de la deforestación.

* Datos de la Universidad de Maryland; Los datos anuales son de Hansen et al (2013) y los datos del 2018 son de alertas GLAD.

También presentamos un **Mapa Base** que muestra los **hotspots** de deforestación del **2018**. Note que la deforestación está concentrada en tres departamentos ubicados en el área de transición entre la Amazonía y los Andes: Caquetá, Guaviare, y Meta.

Resaltamos la ubicación de tres áreas críticas que están examinadas en mayor detalle, abajo: 1) **Llanos de Yarí**, 2) **Chiribiquete - La Macarena**, 3) **Parque Nacional Tinigua**.

***Para agrandar o descargar el Mapa Base y los tres Zooms, por favor haga click en la imagen.*

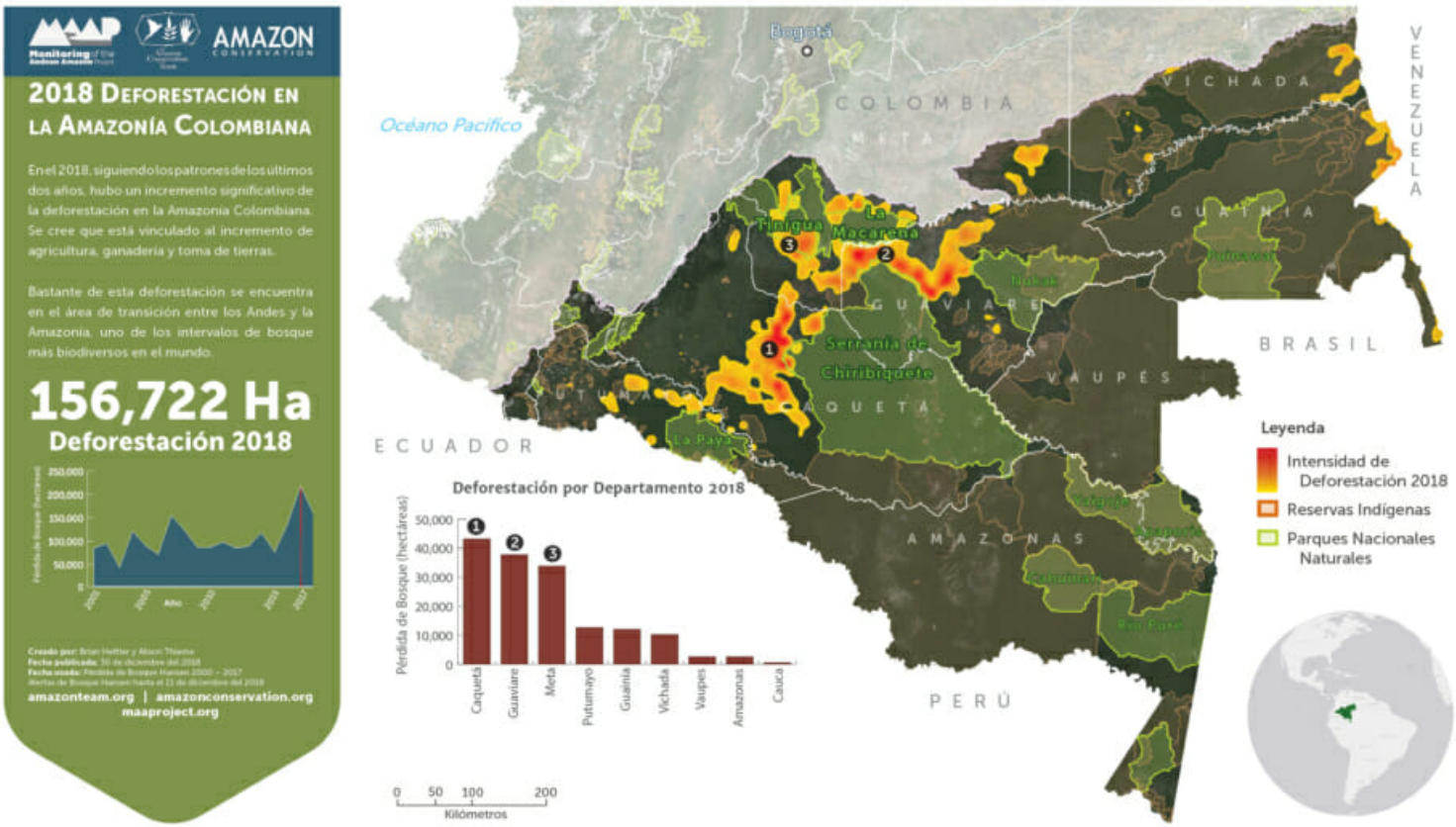

2016. This PDF was generated from MAAPROJECT.org MAAP is developed by Amazon Conservation Association (ACA) and Conservación Amazónica (ACCA) All use is Open-Access, but must contain an attribution link back to maaproject.org or the citation at the end of the article.

Mapa Base. Hotspots de deforestación en la Amazonía Colombiana. Haga click para agrandar. Datos: UMD/GLAD, Hansen/UMD/Google/USGS/NASA, PNN, SIAC, RAISG

Zoom 1: Llanos de Yari

El **Zoom 1** muestra la deforestación en expansión hacia el oeste del **PNN Chiribiquete.** En efecto, durante el período 2017-18 (morado y rosado en el mapa), la deforestación alcanzó a llegar al interior del Parque Nacional Natural.

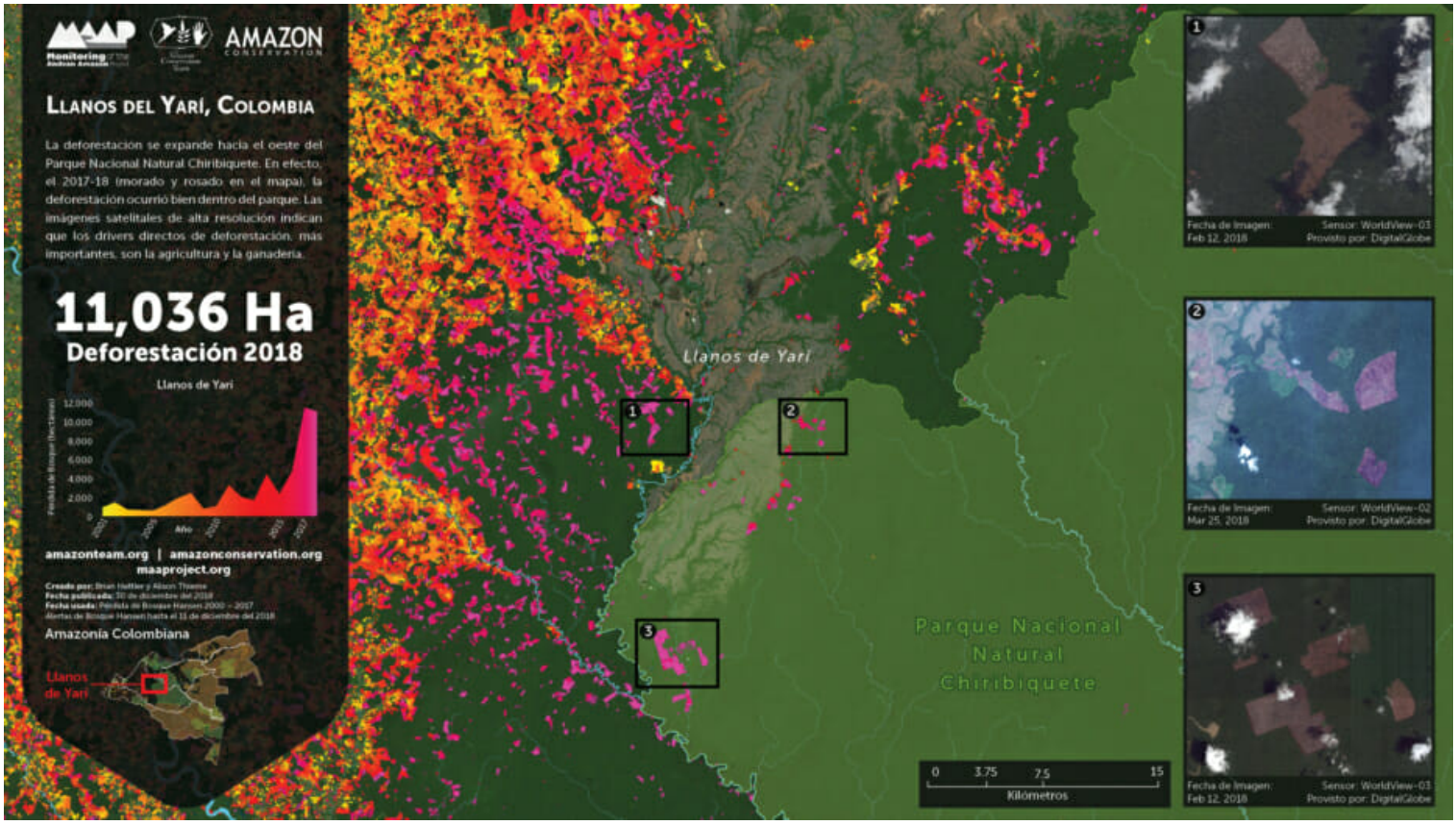

Zoom 1. Llanos de Yari. Haga click para agrandar. Dataos: DigitalGlobe, UMD/GLAD, Hansen/UMD/Google/USGS/NASA, PNN, SIAC, RAISG

Zoom 2: Chiribiquete - La Macarena

Como se reportó en el MAAP #86, el área entre los **Parques Nacionales Naturales Chiribiquete y Sierra de La Macarena** está experimentando uno de los auges de deforestación más intensos. El **Zoom 2** muestra que la deforestación más reciente (indicado en rojo y rosado) está llegando hacia la nueva zona de ampliación del PNN Chiribiquete.

2016. This PDF was generated from MAAPROJECT.org MAAP is developed by Amazon Conservation Association (ACA) and Conservación Amazónica (ACCA) All use is Open-Access, but must contain an attribution link back to maaproject.org or the citation at the end of the article.

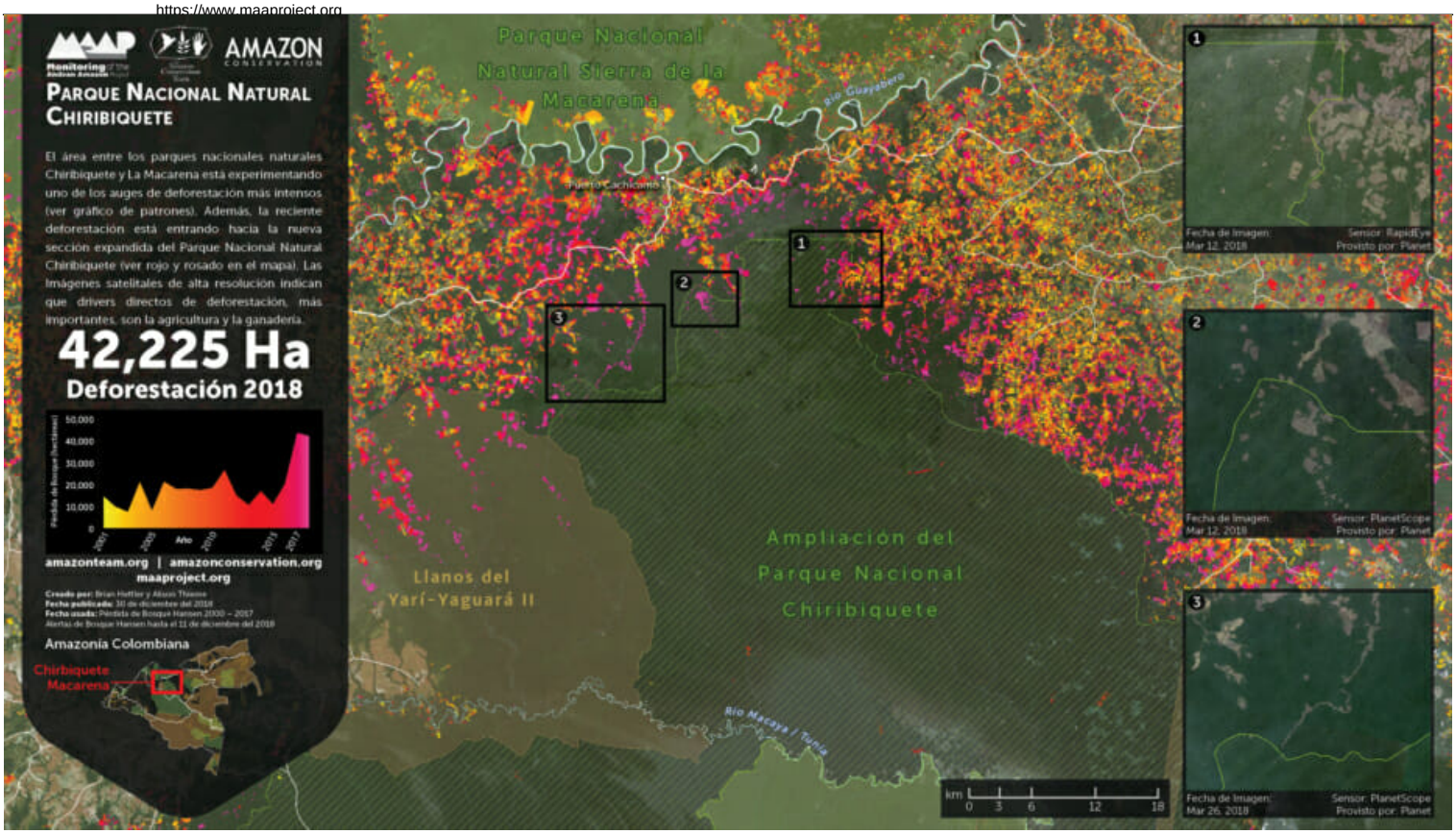

Zoom 2. Chiribiquete - La Macarena. Haga click para agrandar. Datos: Planet, UMD/GLAD, Hansen/UMD/Google/USGS/NASA, PNN, SIAC, RAISG [separator]

Zoom 3: Tinigua National Park

El **Zoom 3** muestra cómo en el 2018 se incrementa la deforestación en el corazón del **Parque Nacional Natural Tinigua** (ver rosado).

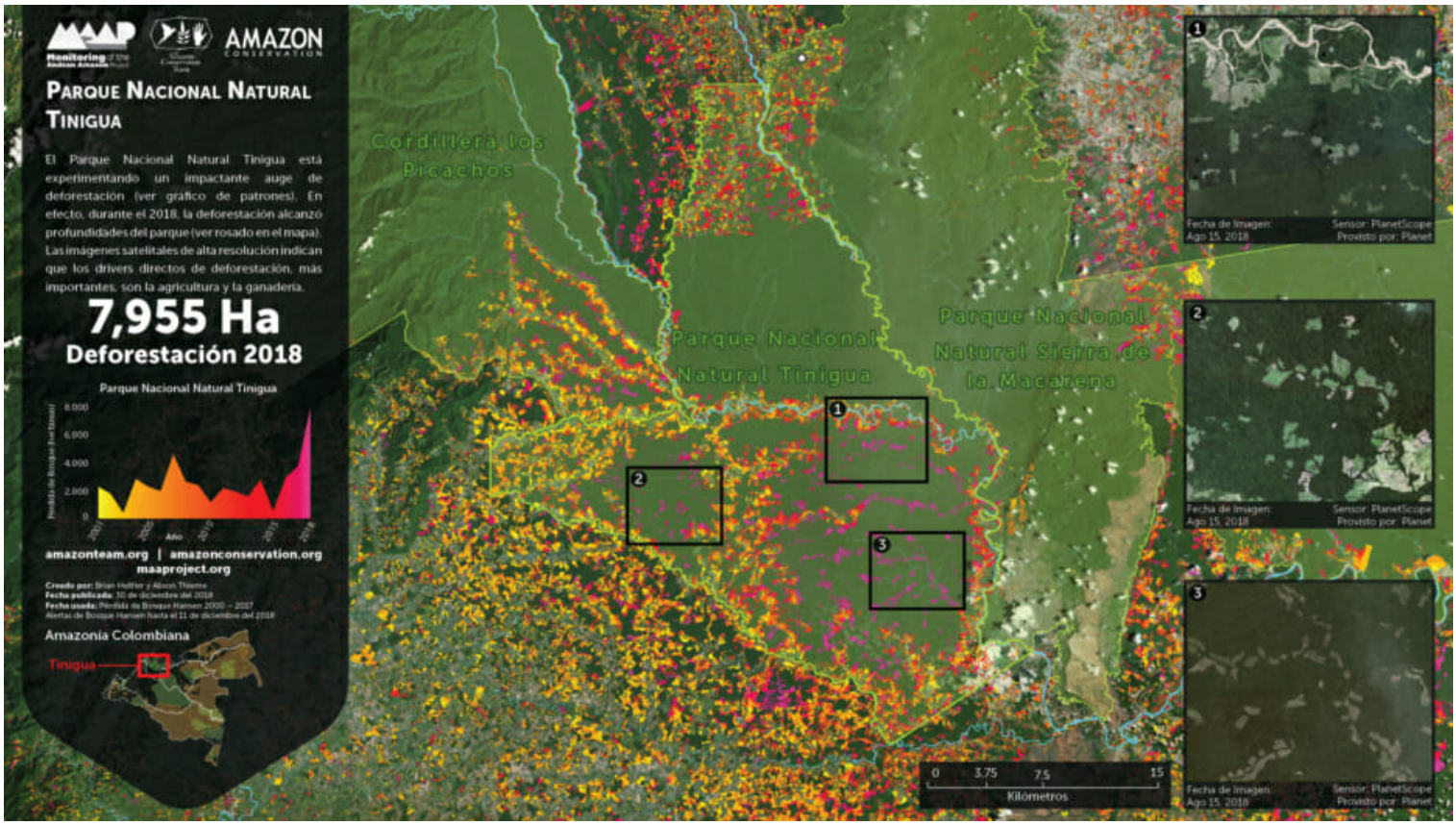

2016. This PDF was generated from MAAPROJECT.org MAAP is developed by Amazon Conservation Association (ACA) and Conservación Amazónica (ACCA) All use is Open-Access, but must contain an attribution link back to maaproject.org or the citation at the end of the article.

Zoom 3. Parque Nacional Tinigua. Haga click para agrandar. Datos: Planet, UMD/GLAD, Hansen/UMD/Google/USGS/NASA, PNN, SIAC, RAISG

Referencias

Planet Team (2017). Planet Application Program Interface: In Space for Life on Earth. San Francisco, CA. https://api.planet.com

Hansen, M. C., P. V. Potapov, R. Moore, M. Hancher, S. A. Turubanova, A. Tyukavina, D. Thau, S. V. Stehman, S. J. Goetz, T. R. Loveland, A. Kommareddy, A. Egorov, L. Chini, C. O. Justice, and J. R. G. Townshend. 2013. “High-Resolution Global Maps of 21st-Century Forest Cover Change.” Science 342 (15 November): 850–53. Data available on-line from:http://earthenginepartners.appspot.com/science-2013-global-forest.

Cita

Hettler B, Thieme A, Finer M (2018) Auge de Deforestación en la Amazonía Colombiana: 2017-18. MAAP: #97.

2016. This PDF was generated from MAAPROJECT.org MAAP is developed by Amazon Conservation Association (ACA) and Conservación Amazónica (ACCA) All use is Open-Access, but must contain an attribution link back to maaproject.org or the citation at the end of the article.