MAAP #187: Deforestación y Fuegos en la Amazonía 2022

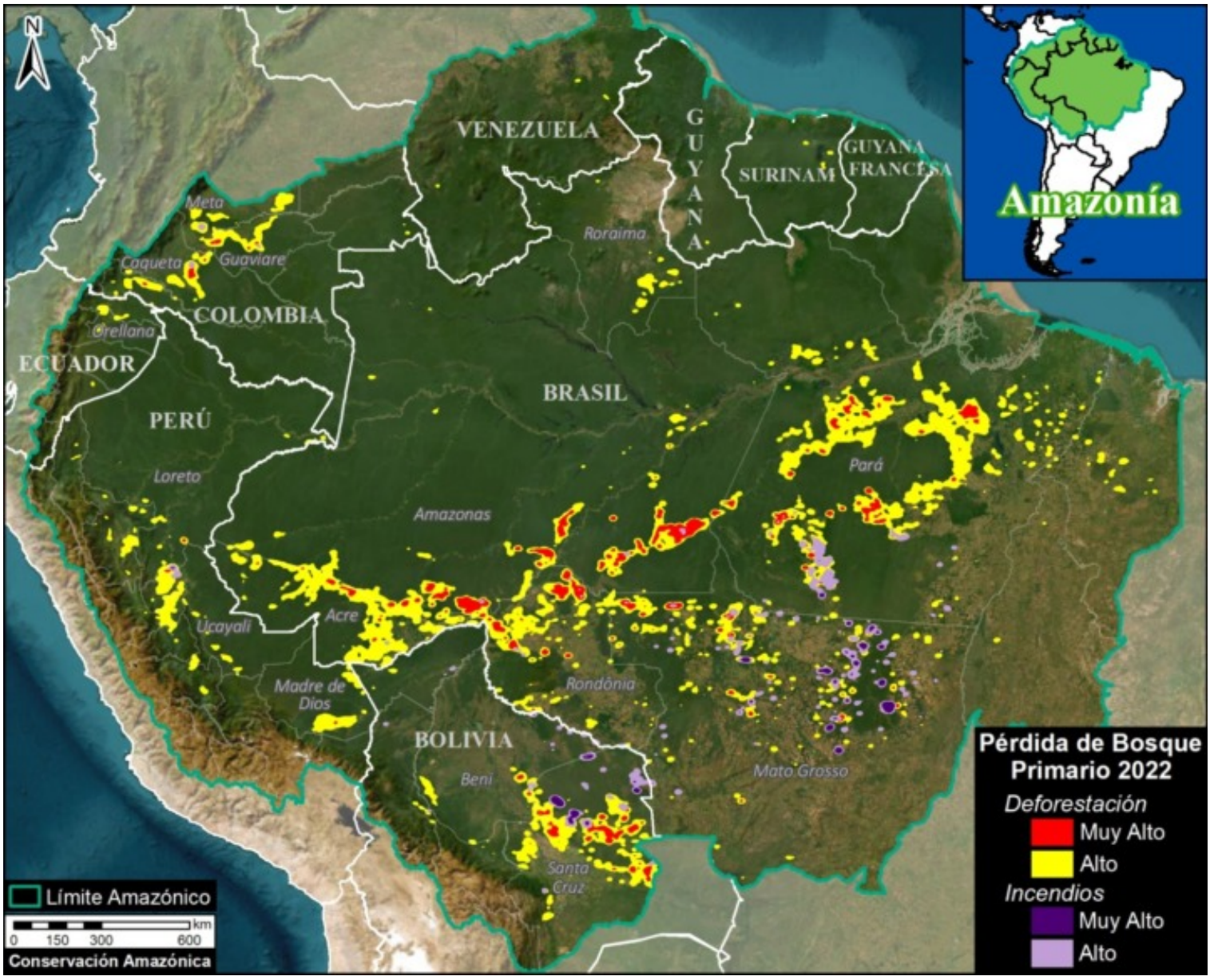

Mapa base de pérdida de bosque amazónico 2022. Puntos críticos de deforestación e incendios en todo el bioma Amazónico. Datos: UMD/GLAD, ACA/MAAP.

Presentamos un análisis detallado de los principales focos de **deforestación y fuegos en la Amazonía en 2022** (ver Mapa Base).

Los datos revelan varios **hallazgos clave**:

- En 2022, estimamos la deforestación de **1,98 millones de hectáreas**. Esto representa un aumento del 21% desde 2021, y es el **segundo más alto registrado**, solo detrás del pico en 2004.

- Los puntos críticos de deforestación estuvieron especialmente concentrados a lo largo de **las carreteras en la Amazonía brasileña**, en la frontera de la soja en el **sureste de la Amazonía boliviana** y alrededor de áreas protegidas en el **noroeste de la Amazonía colombiana**.

- La gran mayoría de la deforestación ocurrió en **Brasil (72,8%)**, seguido de **Bolivia (12,4%)**, **Perú (7,3%)** y **Colombia (4,9%)**. Cabe destacar que la deforestación en Bolivia fue la más alta registrada y en Brasil la más alta desde principios de los años 2000.

- **Los incendios** impactaron adicionalmente **491,223 hectáreas** de bosque primario. Este total representa un aumento del 1,6% respecto a 2021 y es el cuarto más alto registrado (solo detrás de las temporadas intensas de incendios de

2016. This PDF was generated from MAAPROJECT.org MAAP is developed by Amazon Conservation Association (ACA) and Conservación Amazónica (ACCA) All use is Open-Access, but must contain an attribution link back to maaproject.org or the citation at the end of the article.

2016, 2017 y 2020). Además, cada una de las siete temporadas de incendios más intensas ha ocurrido en los últimos siete años. Casi el 93% del impacto de los incendios ocurrió en solo dos países: **Brasil y Bolivia**.

- En total, **2,47 millones de hectáreas** de bosque primario se vieron afectadas por la deforestación y los incendios. Este total representa el tercer más alto registrado, solo detrás de los años posteriores al fenómeno de El Niño en 2016 y 2017.

- **Desde 2002**, estimamos la deforestación de **30,7 millones de hectáreas** de bosque primario, lo que es más grande que el tamaño del país de Italia.

A continuación, nos centramos en los seis países con la mayor deforestación (**Brasil, Bolivia, Perú, Colombia, Ecuador y Venezuela**) con mapas y análisis adicionales.

Pérdida de bosque primario amazónico (combinado), 2002-2022

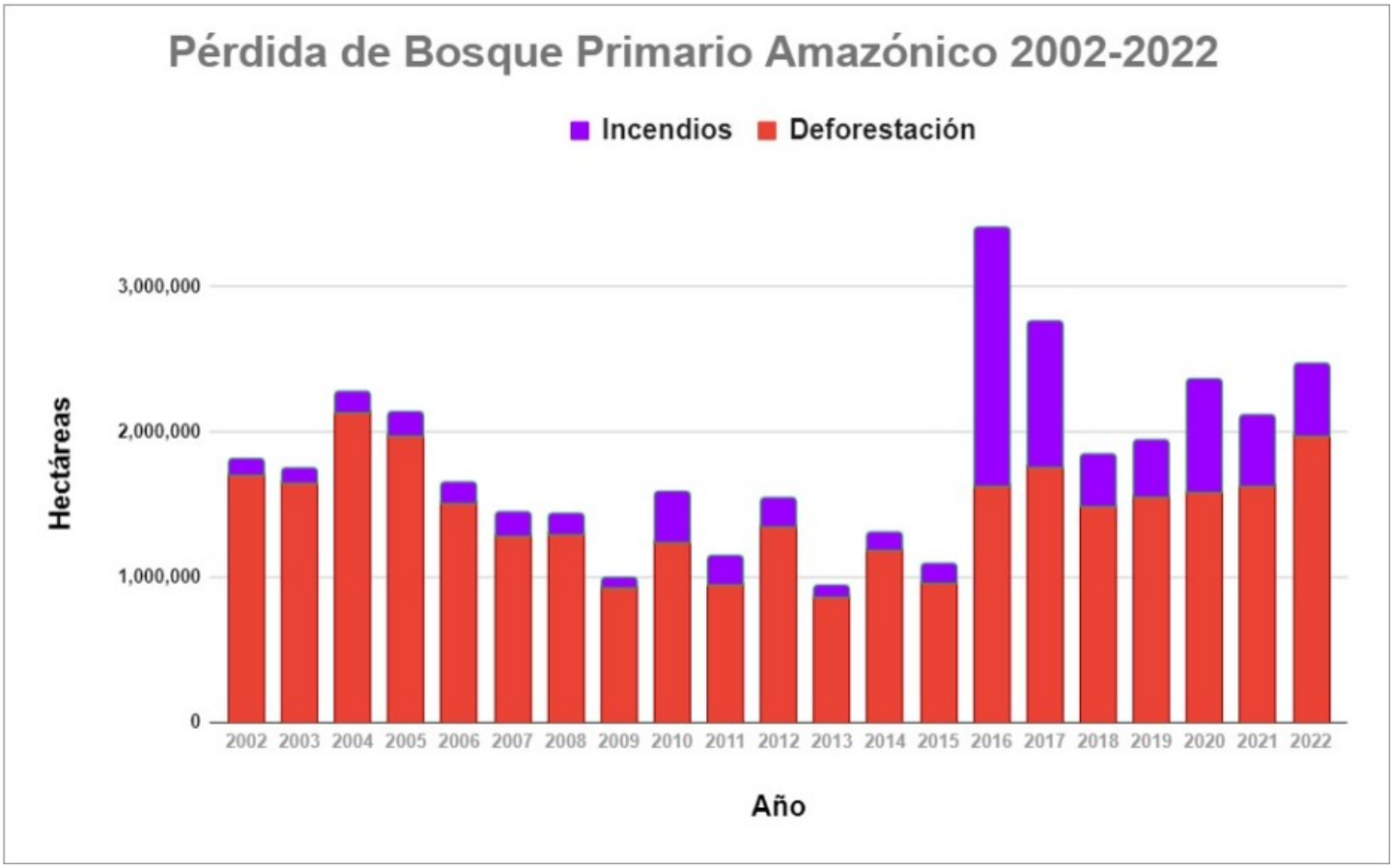

Gráfico de resultados de pérdida de bosque Amazónico, 2002-22. Datos: UMD/GLAD, ACA/MAAP.

Pérdida de bosque primario amazónico (por país), 2002-2022

2016. This PDF was generated from MAAPROJECT.org MAAP is developed by Amazon Conservation Association (ACA) and Conservación Amazónica (ACCA) All use is Open-Access, but must contain an attribution link back to maaproject.org or the citation at the end of the article.

Amazonía Brasileña

2016. This PDF was generated from MAAPROJECT.org MAAP is developed by Amazon Conservation Association (ACA) and Conservación Amazónica (ACCA) All use is Open-Access, but must contain an attribution link back to maaproject.org or the citation at the end of the article.

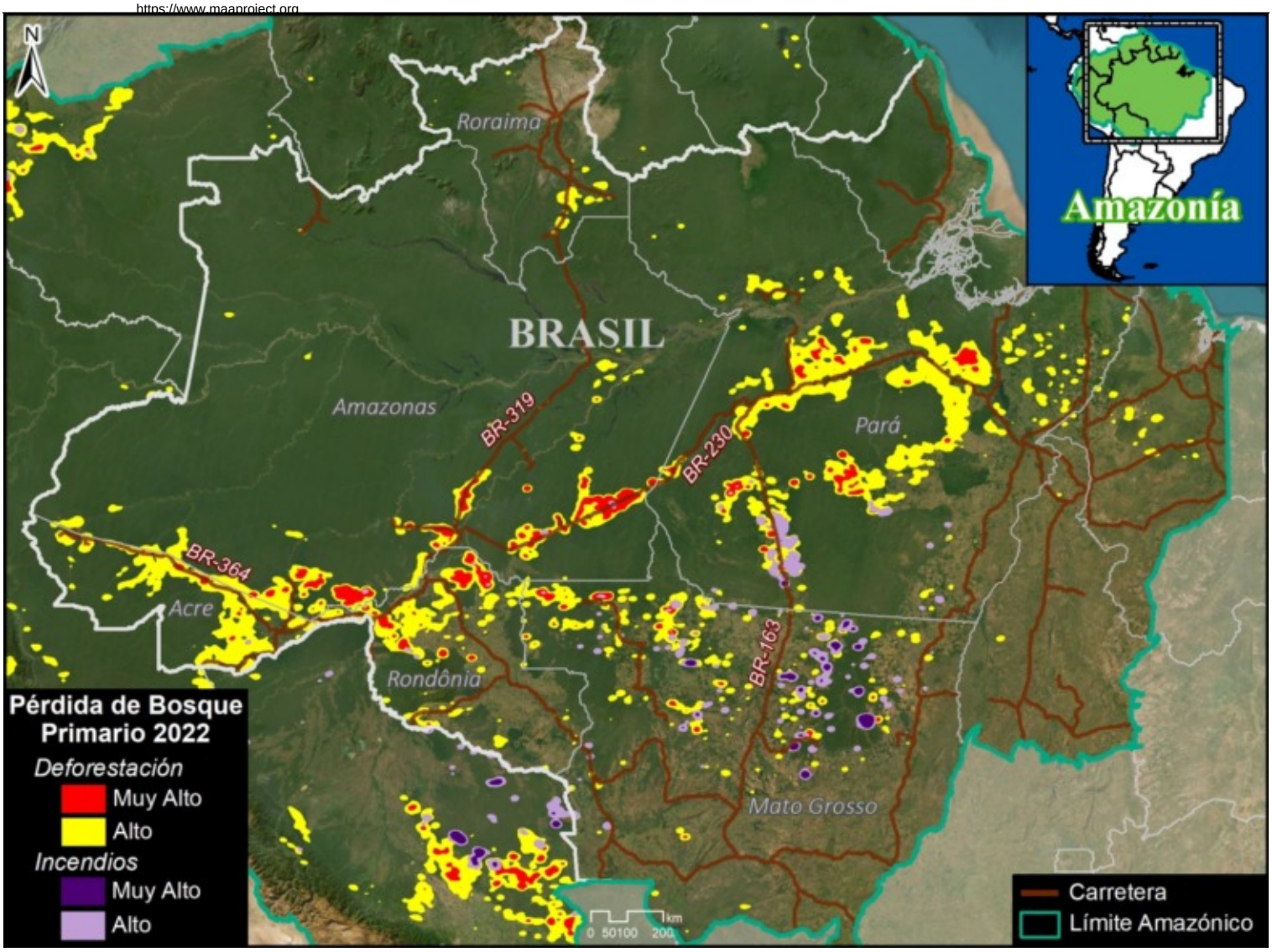

Mapa Base de Brasil, 2022. Puntos críticos de deforestación e incendios en la Amazonía brasileña en relación con las carreteras principales. Datos: UMD/GLAD, ACA/MAAP.

En 2022, la Amazonía brasileña perdió **1,4 millones de hectáreas** de bosque primario debido a la deforestación.

Los incendios impactaron directamente en 348,824 hectáreas adicionales.

La deforestación aumentó un 20,5% respecto a 2021 y fue la más alta registrada desde los años pico de 2002 a 2005.

El impacto de los incendios fue el cuarto más alto registrado, solo por detrás de los años de intensos incendios de 2016, 2017 y 2020.

La deforestación se concentró a lo largo de las principales **carreteras**, especialmente en las Carreteras 230 (Transamazónica), 364, 319 y 163 en los estados de Amazonas, Pará, Rondônia y Acre (ver Mapa Base de Brasil).

Los impactos directos de los incendios se concentraron en la frontera de la soja, ubicada en el sureste del estado de Mato Grosso.

2016. This PDF was generated from MAAPROJECT.org MAAP is developed by Amazon Conservation Association (ACA) and Conservación Amazónica (ACCA) All use is Open-Access, but must contain an attribution link back to maaproject.org or the citation at the end of the article.

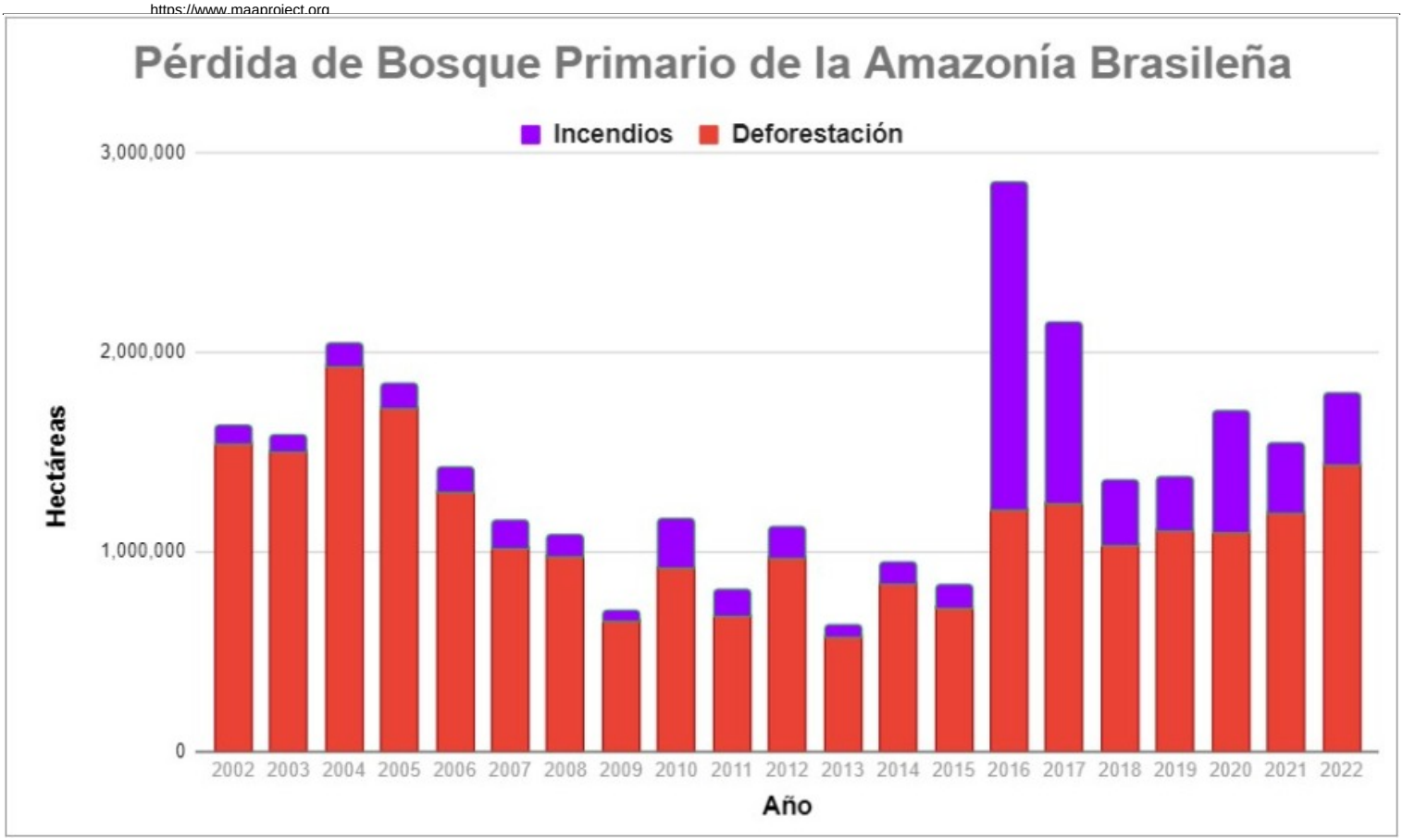

Amazonía Boliviana

2016. This PDF was generated from MAAPROJECT.org MAAP is developed by Amazon Conservation Association (ACA) and Conservación Amazónica (ACCA) All use is Open-Access, but must contain an attribution link back to maaproject.org or the citation at the end of the article.

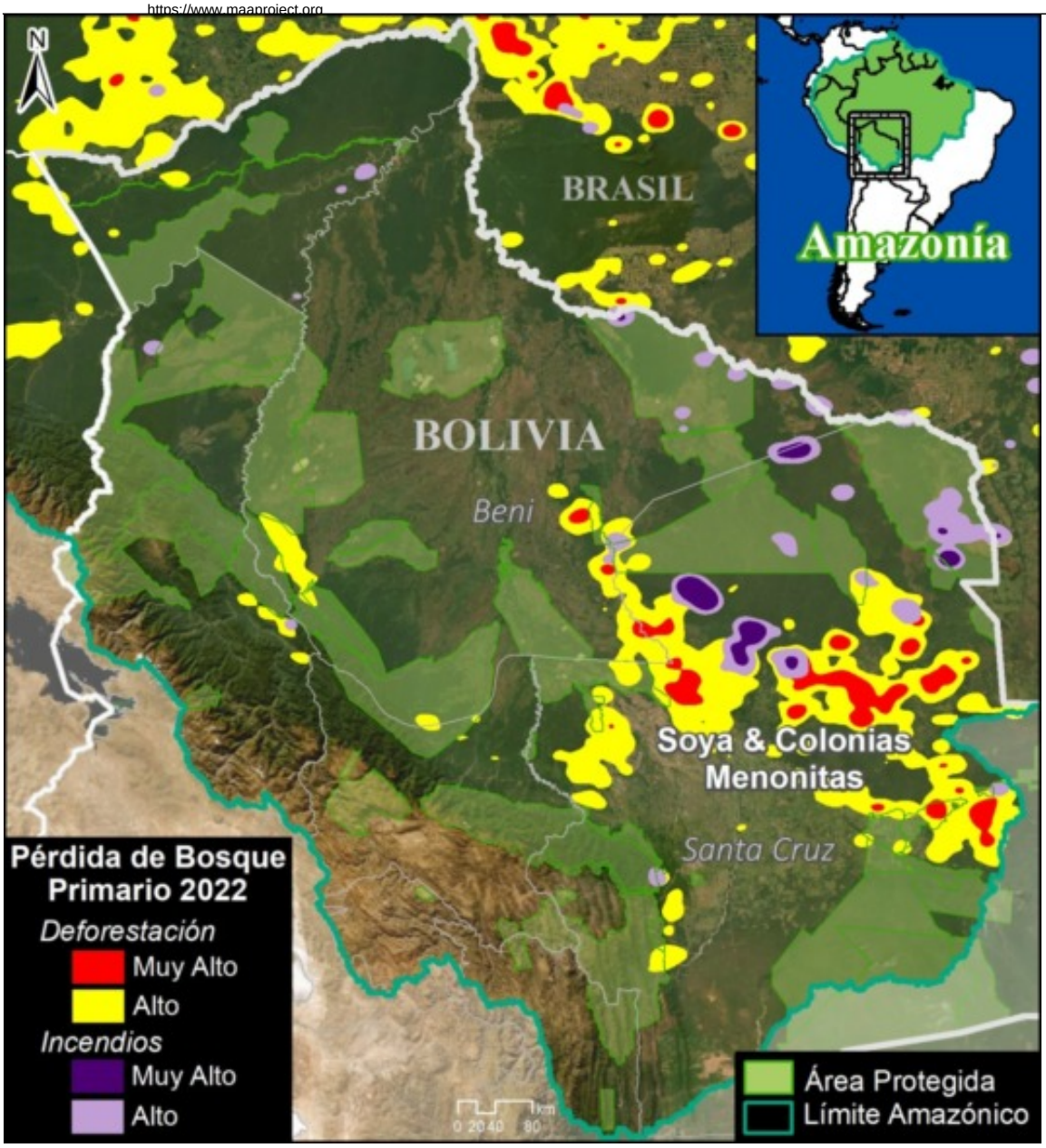

Mapa Base de Bolivia, 2022. Puntos críticos de deforestación e incendios en la Amazonía boliviana. DATOS: UMD/GLAD, ACA/MAAP.

En 2022, la Amazonía boliviana perdió **245,177 hectáreas** de bosque primario debido a la deforestación. Los incendios impactaron directamente en 106.922 hectáreas adicionales.

Destacamos que esta deforestación fue un 47% mayor que en 2021 y la más alta registrada.

El impacto de los incendios también fue superior al año anterior y el segundo más alto registrado, solo detrás del año intenso de 2020.

Tanto la deforestación como los incendios se concentraron en la frontera de la soja ubicada en el departamento sureste de Santa Cruz (ver Mapa Base de Bolivia).

2016. This PDF was generated from MAAPROJECT.org MAAP is developed by Amazon Conservation Association (ACA) and Conservación Amazónica (ACCA) All use is Open-Access, but must contain an attribution link back to maaproject.org or the citation at the end of the article.

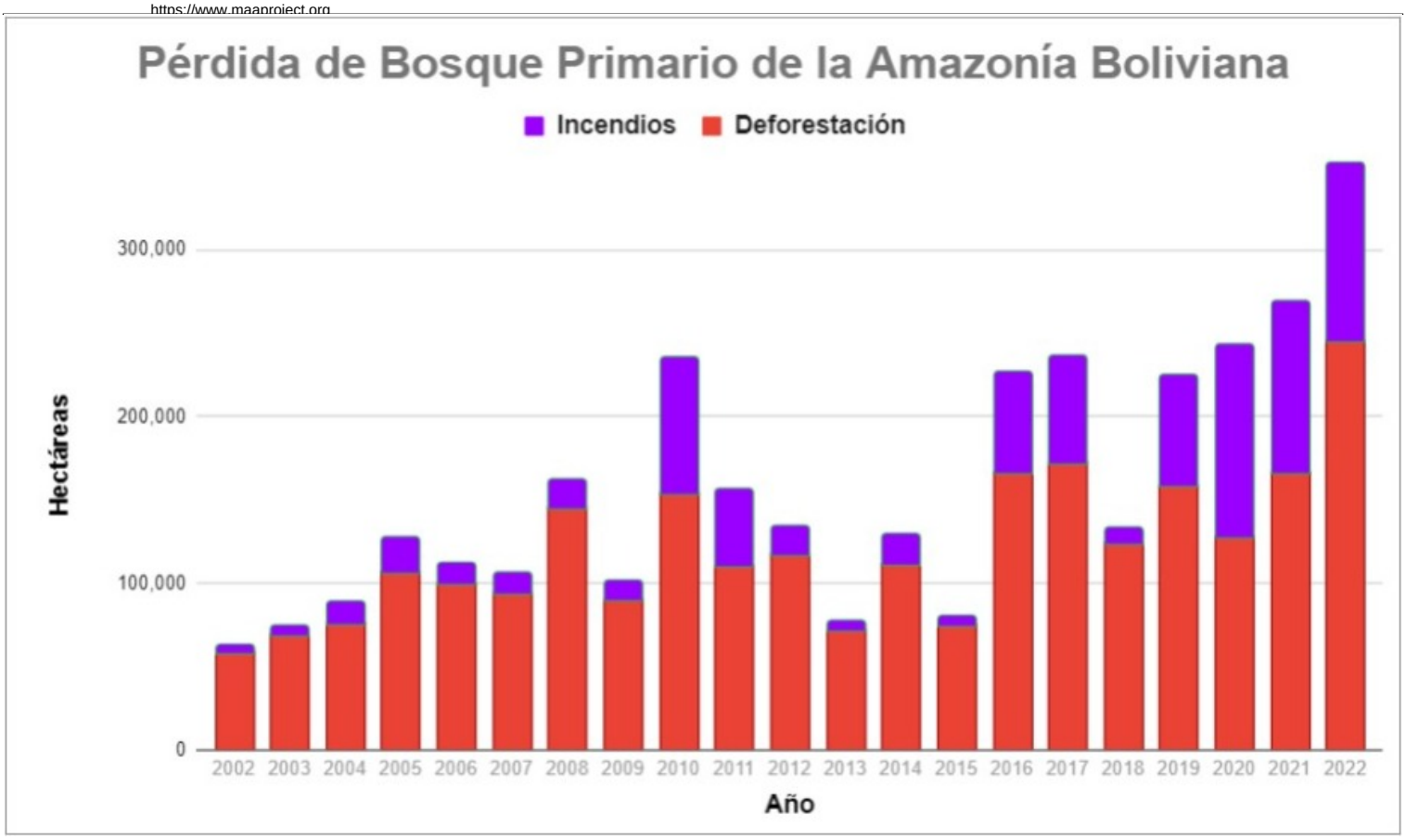

Amazonía Peruana

2016. This PDF was generated from MAAPROJECT.org MAAP is developed by Amazon Conservation Association (ACA) and Conservación Amazónica (ACCA) All use is Open-Access, but must contain an attribution link back to maaproject.org or the citation at the end of the article.

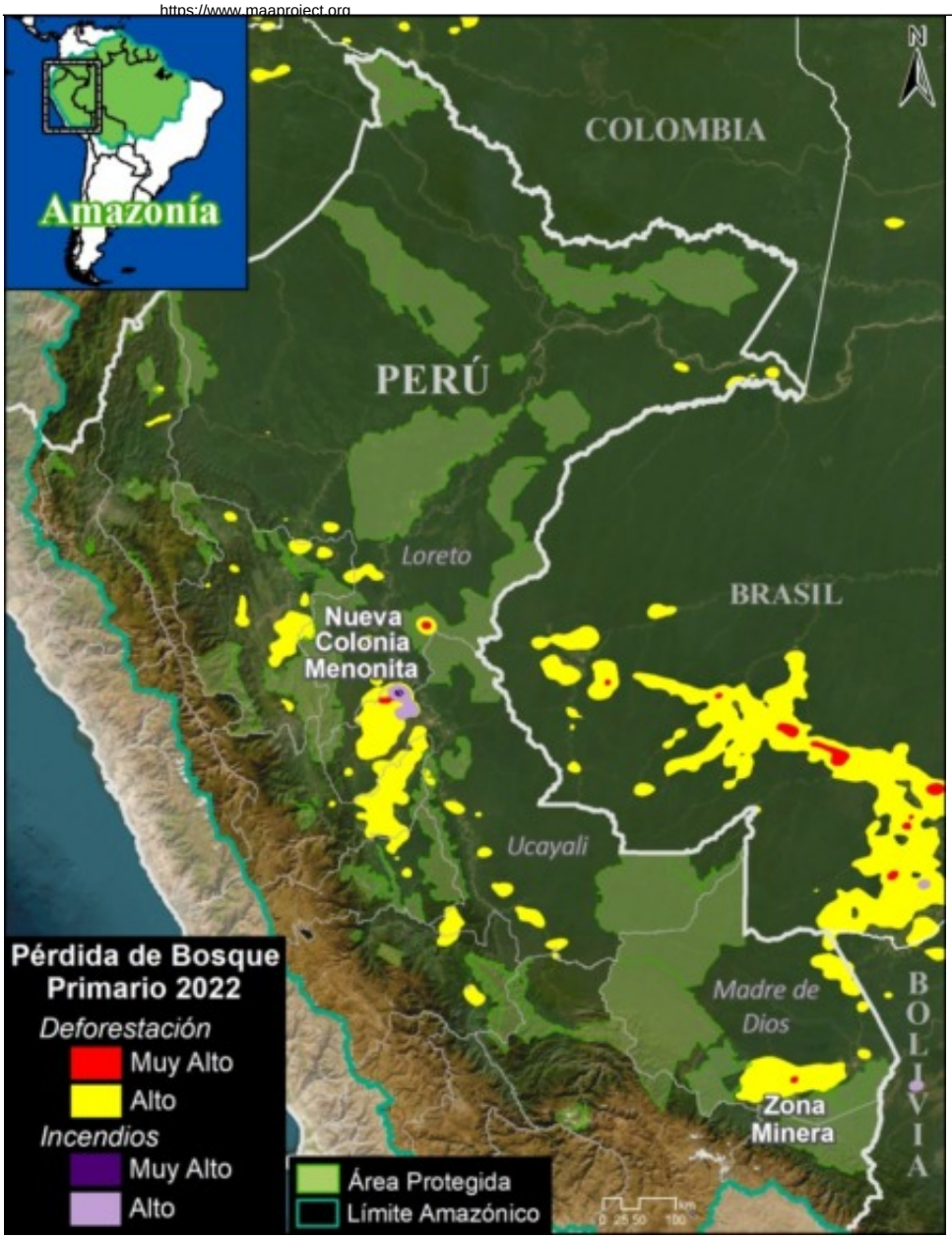

Mapa Base de Peru, 2022. Puntos críticos de deforestación e incendios en la Amazonía peruana. DATOS: UMD/GLAD, ACA/MAAP.

En 2022, la Amazonía peruana perdió **144,682 hectáreas** de bosque primario debido a la deforestación. Los incendios impactaron directamente en 16.408 hectáreas adicionales.

La deforestación aumentó un 6,7% respecto a 2021 y fue la quinta más alta registrada. El impacto de los incendios disminuyó respecto al año anterior, pero aún fue relativamente alto.

La deforestación se concentró en la Amazonía central y sur (regiones de Ucayali y Madre de Dios, respectivamente) (ver Mapa Base de Perú).

En la Amazonía central, destacamos la rápida deforestación para una **nueva colonia menonita** (ver MAAP #166).

En la Amazonía sur, la deforestación por la minería de oro sigue siendo un problema en las comunidades indígenas y dentro del Corredor Minero oficial (ver MAAP #185).

2016. This PDF was generated from MAAPROJECT.org MAAP is developed by Amazon Conservation Association (ACA) and Conservación Amazónica (ACCA) All use is Open-Access, but must contain an attribution link back to maaproject.org or the citation at the end of the article.

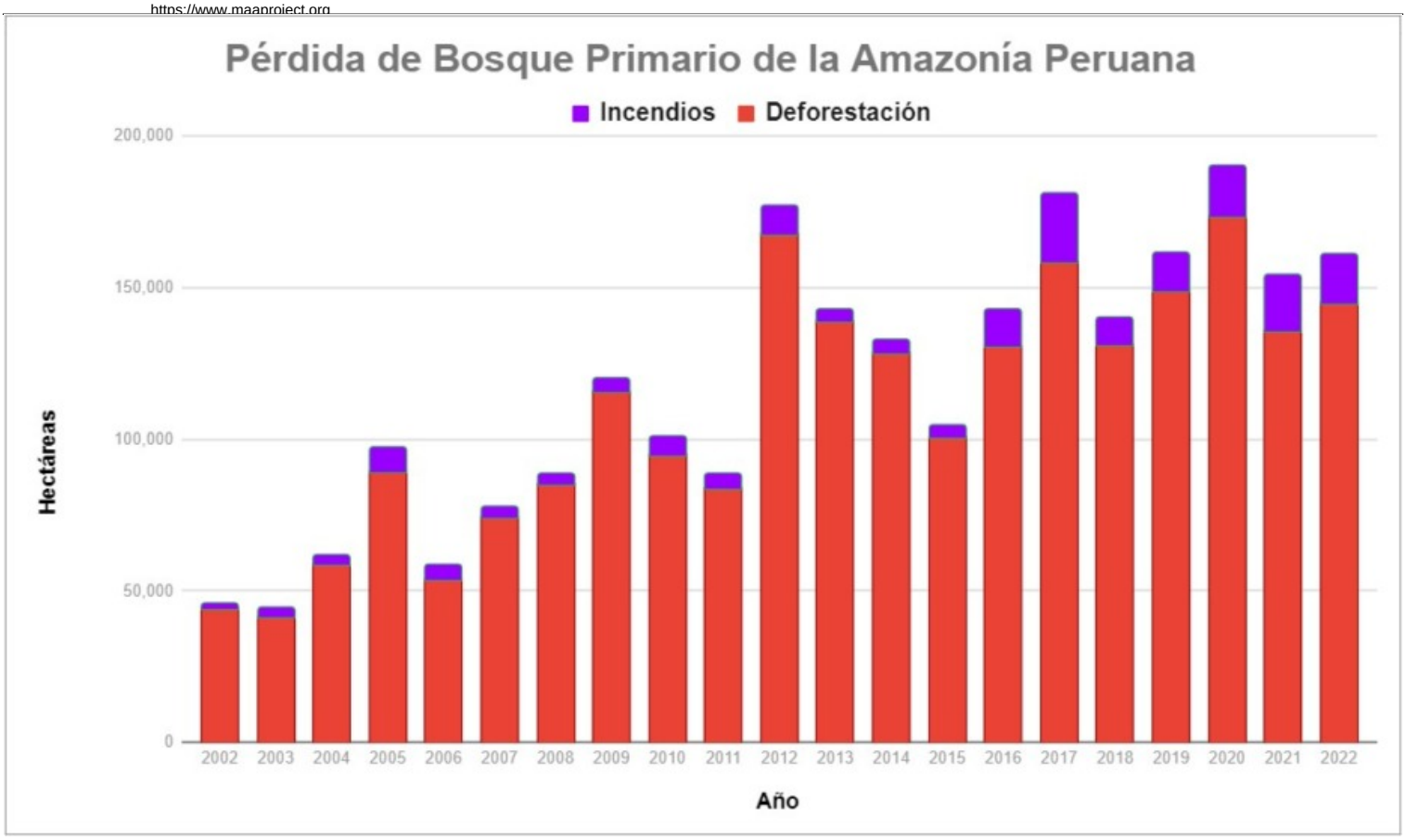

Amazonía Colombiana

2016. This PDF was generated from MAAPROJECT.org MAAP is developed by Amazon Conservation Association (ACA) and Conservación Amazónica (ACCA) All use is Open-Access, but must contain an attribution link back to maaproject.org or the citation at the end of the article.

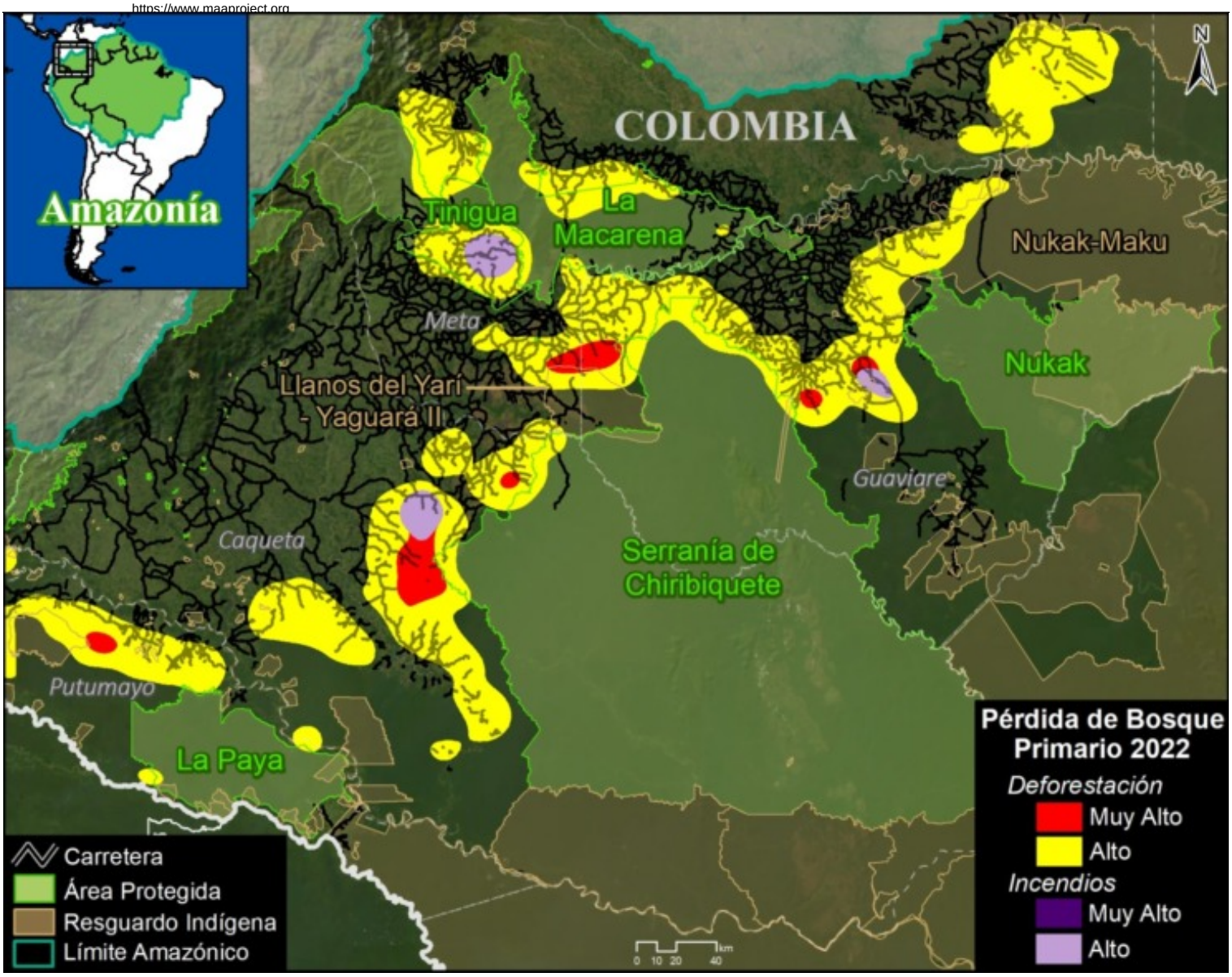

Mapa Base de Colombia, 2022. Puntos críticos de deforestación e incendios en la Amazonía colombiana. DATOS: UMD/GLAD, ACA/MAAP.

En 2022, la Amazonía colombiana perdió **97,417 hectáreas** de bosque primario debido a la deforestación. Los incendios impactaron directamente en 12.880 hectáreas adicionales.

La deforestación disminuyó un 2% respecto a 2021, pero aún fue relativamente alta (quinta más alta registrada), continuando la tendencia de una pérdida forestal elevada desde el acuerdo de paz con las FARC en 2016.

El impacto de los incendios aumentó respecto al año anterior y, de hecho, fue el más alto registrado, superando los años 2018 y 2019.

El Mapa Base de Colombia muestra que sigue habiendo un "**arco de deforestación**" en el noroeste de la Amazonía colombiana (departamentos de Caquetá, Meta y Guaviare).

Este arco afecta a numerosas Áreas Protegidas (especialmente los Parques Nacionales Tinigua y Chiribiquete) y Reservas Indígenas (particularmente Yari-Yaguara II y Nukak Maku).

2016. This PDF was generated from MAAPROJECT.org MAAP is developed by Amazon Conservation Association (ACA) and Conservación Amazónica (ACCA) All use is Open-Access, but must contain an attribution link back to maaproject.org or the citation at the end of the article.

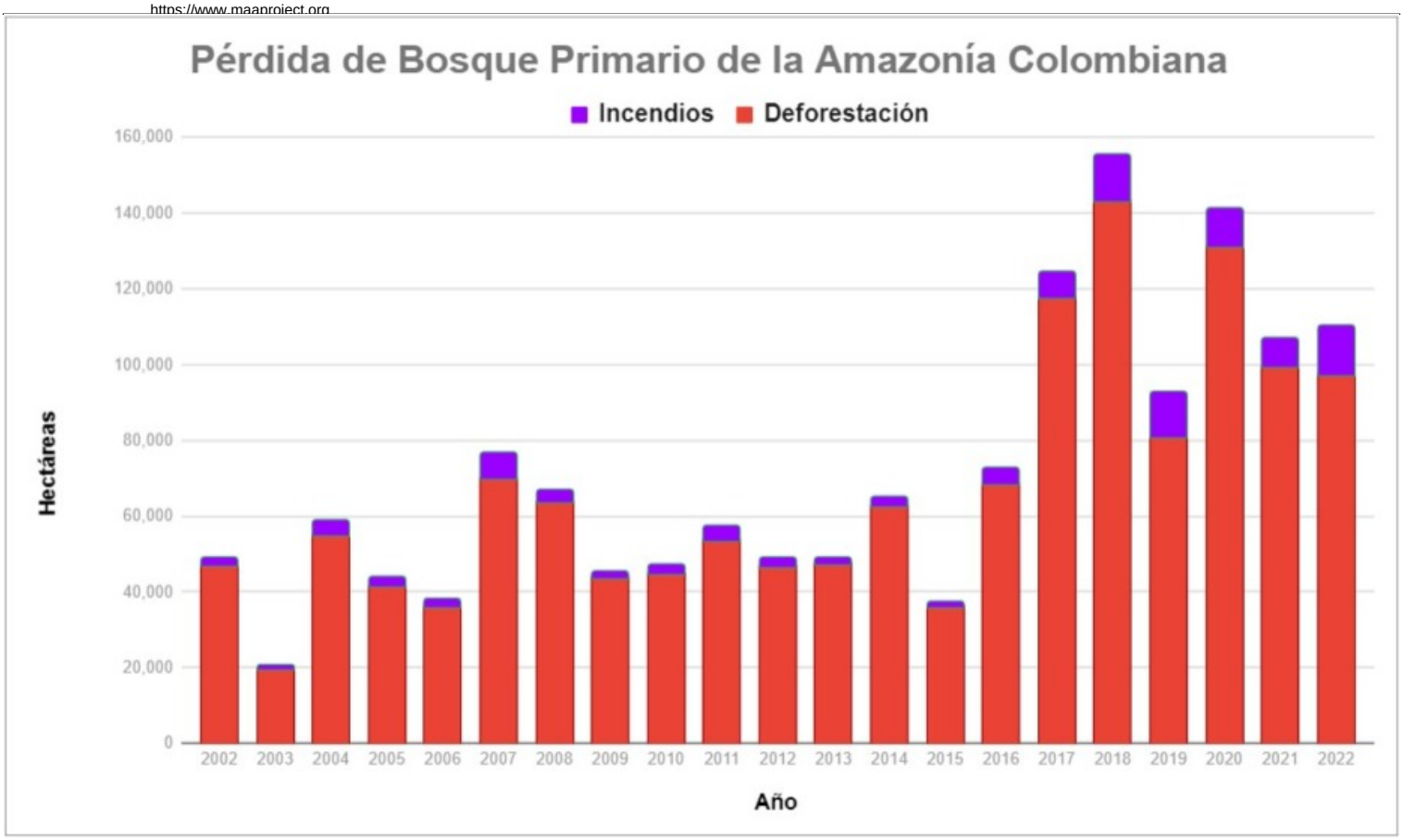

Amazonía Ecuatoriana

2016. This PDF was generated from MAAPROJECT.org MAAP is developed by Amazon Conservation Association (ACA) and Conservación Amazónica (ACCA) All use is Open-Access, but must contain an attribution link back to maaproject.org or the citation at the end of the article.

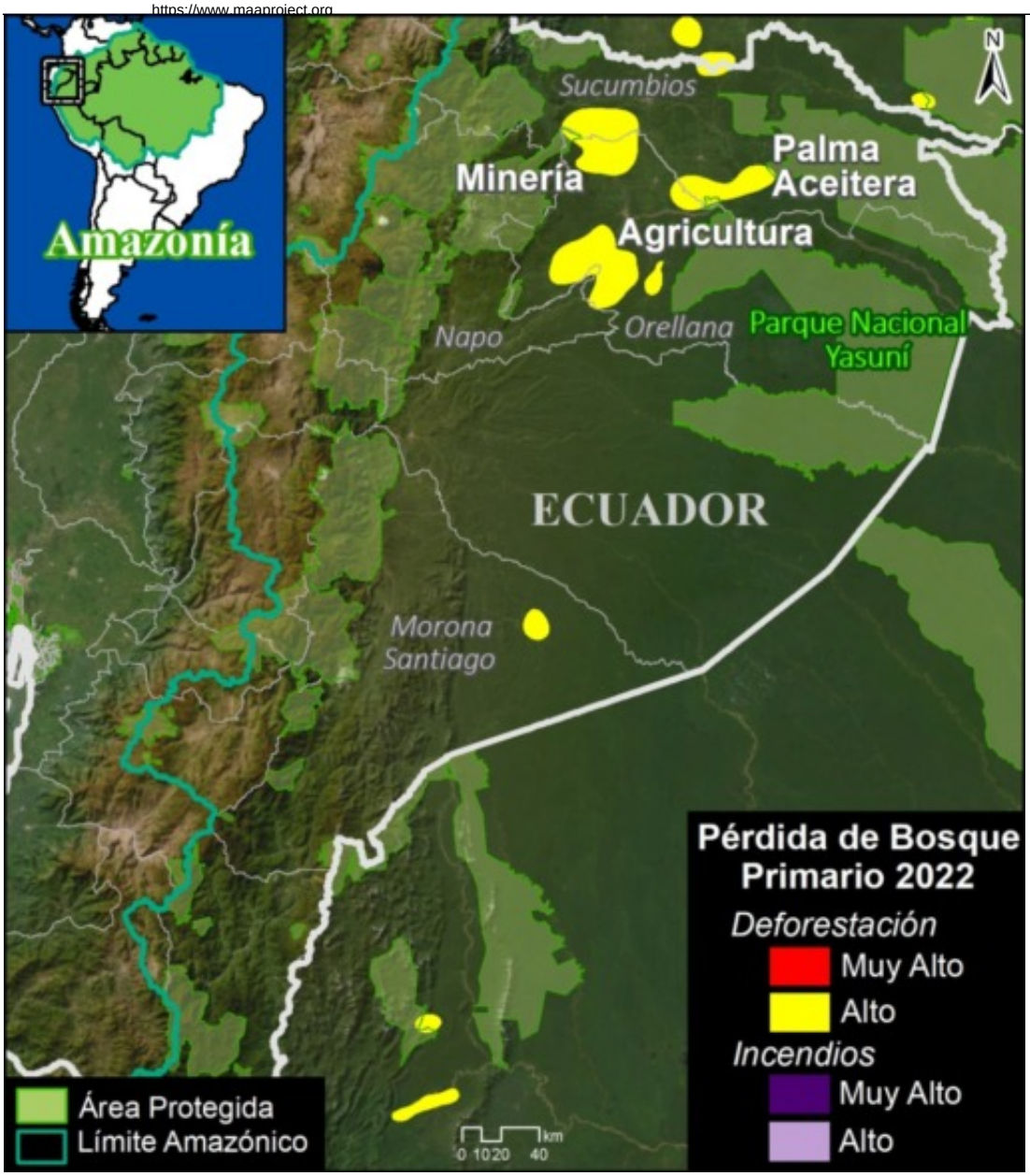

Mapa Base de Ecuador, 2022. Puntos críticos de deforestación e incendios en la Amazonía ecuatoriana. DATOS: UMD/GLAD, ACA/MAAP.

Aunque representa solo el 1% de la pérdida total en la Amazonía, la deforestación en la Amazonía ecuatoriana fue **la más alta registrada** en 2022 (18,902 hectáreas), un incremento del 80% desde 2021.

Existen varios puntos críticos de deforestación causados por la minería de oro (ver MAAP #182), la expansión de plantaciones de palma aceitera y la agricultura a pequeña escala.

There are several deforestation hotspots caused by gold mining (see MAAP #182), oil palm plantation expansion, and small-scale agriculture.

2016. This PDF was generated from MAAPROJECT.org MAAP is developed by Amazon Conservation Association (ACA) and Conservación Amazónica (ACCA) All use is Open-Access, but must contain an attribution link back to maaproject.org or the citation at the end of the article.

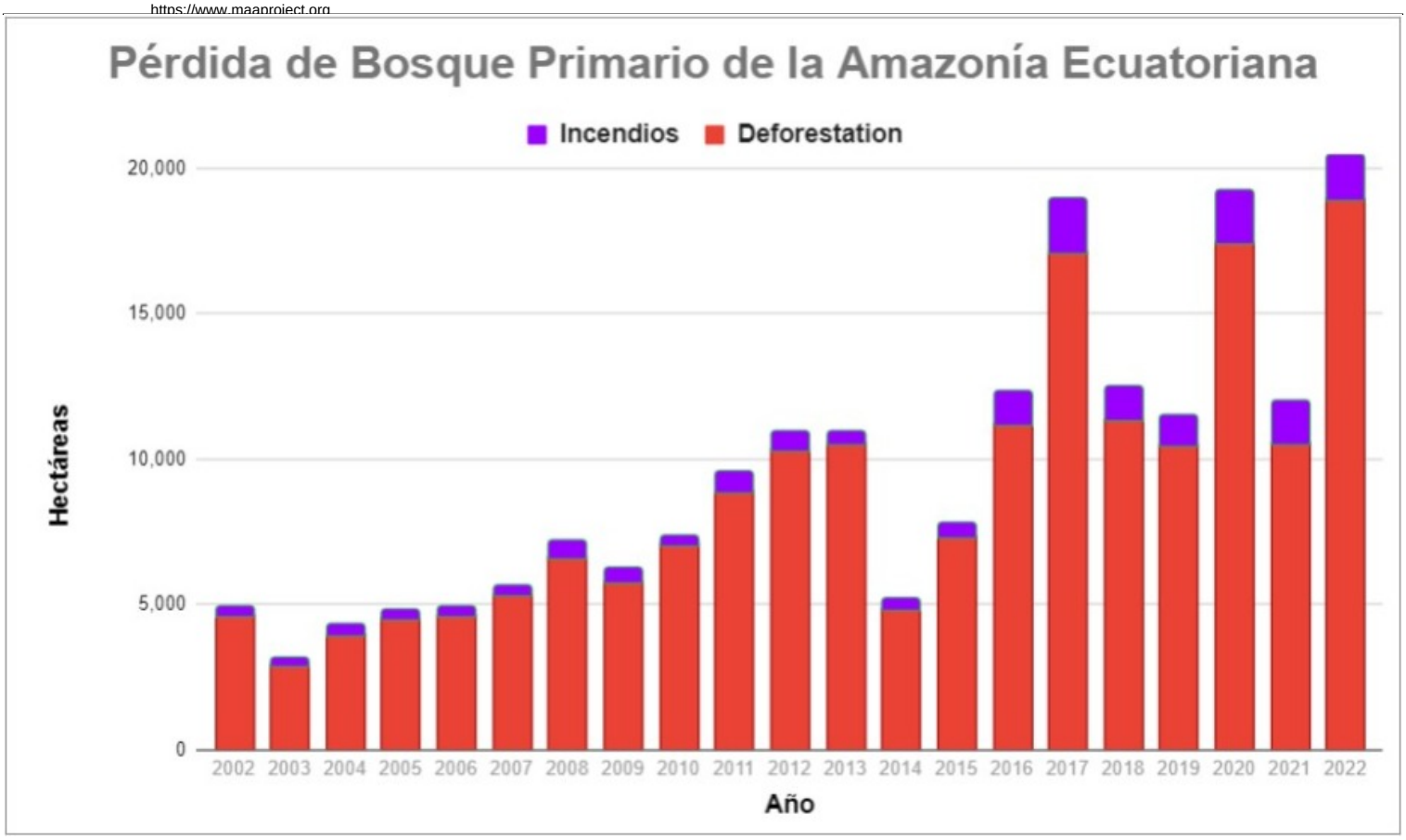

Amazonía Venezolana

2016. This PDF was generated from MAAPROJECT.org MAAP is developed by Amazon Conservation Association (ACA) and Conservación Amazónica (ACCA) All use is Open-Access, but must contain an attribution link back to maaproject.org or the citation at the end of the article.

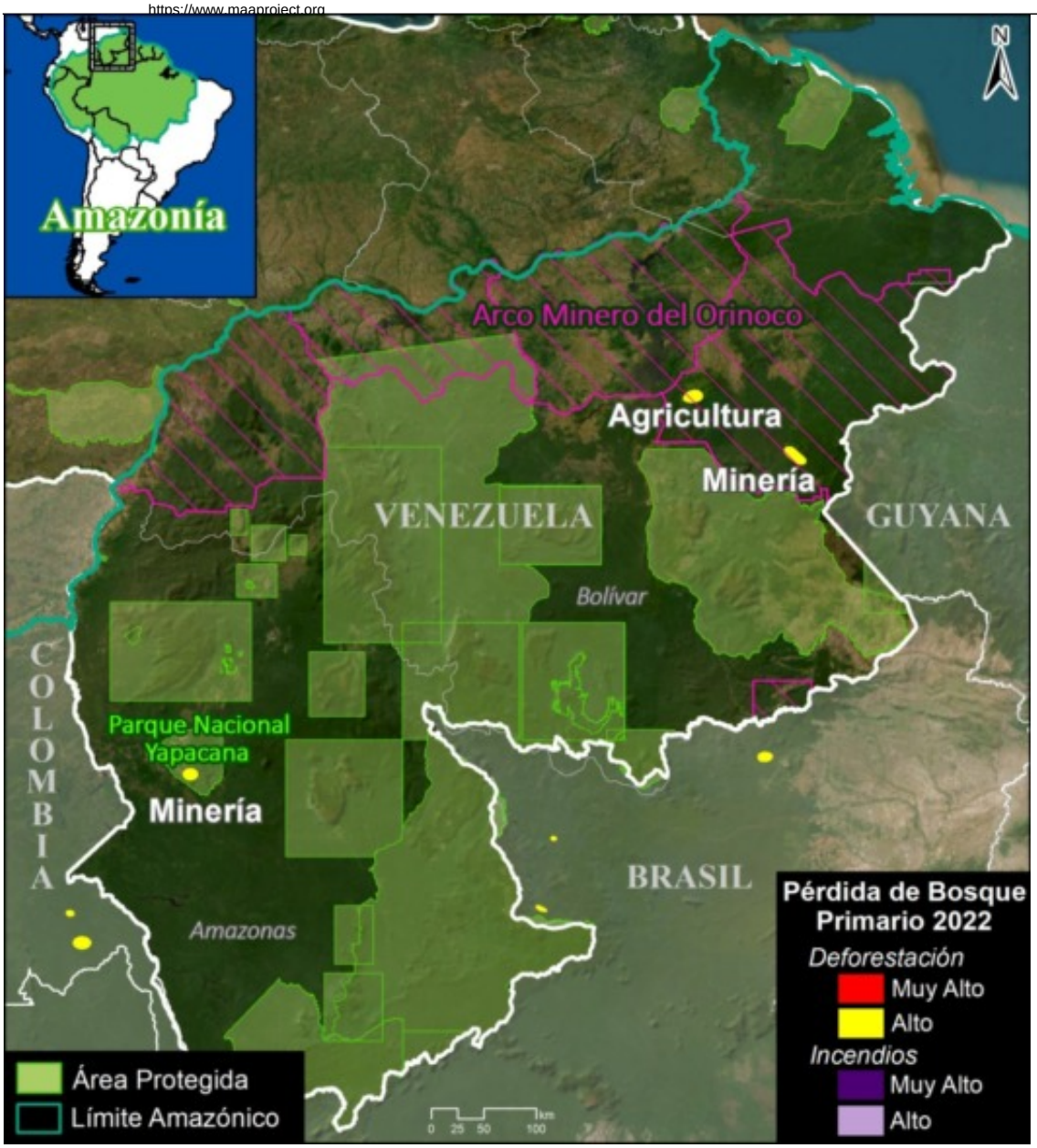

En la Amazonía venezolana, la deforestación se mantuvo en niveles similares al año pasado (12,584 hectáreas).

Existe un punto crítico de deforestación causado por **l**a minería de oro en el **Parque Nacional Yapacana** (ver MAAP #173, MAAP #156, MAAP #169).

There are also hotspots in the Orinoco Mining Arc caused by mining and agriculture.

También hay puntos críticos en el Arco Minero del Orinoco, causados por la minería y la agricultura.

2016. This PDF was generated from MAAPROJECT.org MAAP is developed by Amazon Conservation Association (ACA) and Conservación Amazónica (ACCA) All use is Open-Access, but must contain an attribution link back to maaproject.org or the citation at the end of the article.

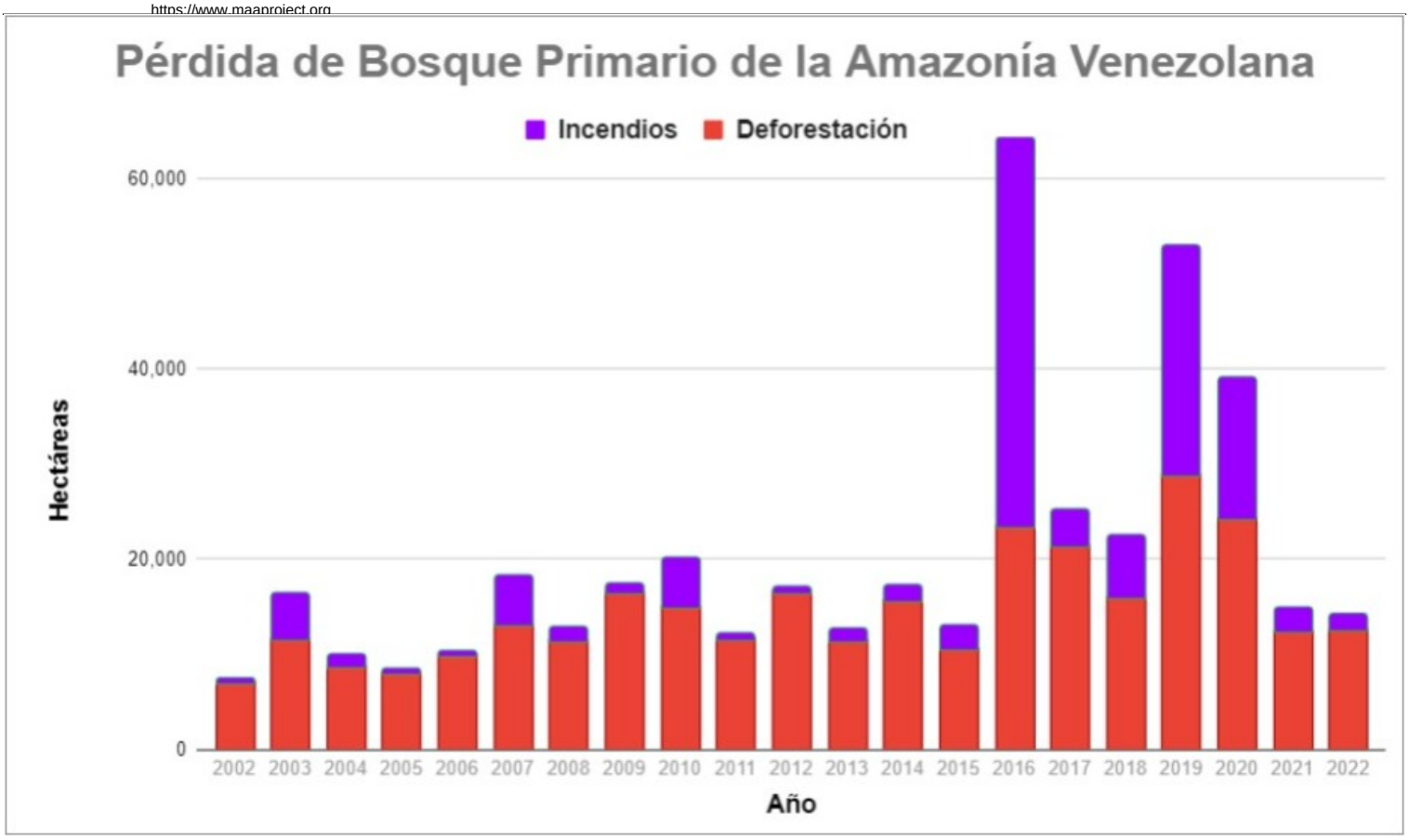

Metodología

Consulte la versión en inglés del informe para conocer la metodología detallada.

Agradecimientos

Agradecemos a nuestros colegas en Global Forest Watch (GFW), una iniciativa del World Resources Institute (WRI), por sus comentarios y acceso a los datos.

Este trabajo fue apoyado por NORAD (Agencia Noruega para la Cooperación al Desarrollo) y ICFC (Fondo Internacional para la Conservación de Canadá).

Cita

Finer M, Mamani N (2023) Deforestación y Fuegos en la Amazonía 2022. MAAP: 187

2016. This PDF was generated from MAAPROJECT.org MAAP is developed by Amazon Conservation Association (ACA) and Conservación Amazónica (ACCA) All use is Open-Access, but must contain an attribution link back to maaproject.org or the citation at the end of the article.